



ព្រះរាជាណាចក្រកម្ពុជា
ជាតិ សាសនា ព្រះមហាក្សត្រ

រាជរដ្ឋាភិបាលកម្ពុជា

លេខ: ២០៤ អនក្រ.បក

អនុក្រឹត្យ

ស្តីពី

ការកំណត់តំបន់គ្រប់គ្រង ក្នុងតំបន់ការពារធម្មជាតិ
ទេវជាតិបង់ប្រើប្រាស់ដោយចីរភាព




រាជរដ្ឋាភិបាល

- បានឃើញរដ្ឋធម្មនុញ្ញ នៃព្រះរាជាណាចក្រកម្ពុជា
- បានឃើញព្រះរាជក្រឹត្យលេខ នស/រកត/០៩០៨/១០៥៥ ចុះថ្ងៃទី ២៥ ខែ កញ្ញា ឆ្នាំ២០០៨ ស្តីពីការកែតំបន់រដ្ឋាភិបាល នៃព្រះរាជាណាចក្រកម្ពុជា
- បានឃើញព្រះរាជក្រមលេខ ០២/នស/៩៤ ចុះថ្ងៃទី ២០ ខែ កក្កដា ឆ្នាំ១៩៩៤ ដែលប្រកាសឱ្យប្រើច្បាប់ស្តីពីការរៀបចំ និងការប្រព្រឹត្តទៅ នៃគណៈរដ្ឋមន្ត្រី
- បានឃើញព្រះរាជក្រមលេខ នស/រកម/០១៩៦/២១ ចុះថ្ងៃទី ២៤ ខែ មករា ឆ្នាំ១៩៩៦ ដែលប្រកាសឱ្យប្រើច្បាប់ស្តីពីការបង្កើតក្រសួងបរិស្ថាន
- បានឃើញព្រះរាជក្រមលេខ នស/រកម/០២០៨/០០៧ ចុះថ្ងៃទី ១៥ ខែ កុម្ភៈ ឆ្នាំ២០០៨ ដែលប្រកាសឱ្យប្រើច្បាប់ស្តីពីតំបន់ការពារធម្មជាតិ
- យោងតាមកម្រិតការចាំបាច់របស់រាជរដ្ឋាភិបាល។

សម្រេច

មាត្រា ១៖

ត្រូវបានកំណត់តំបន់គ្រប់គ្រង ក្នុងតំបន់ដែនជម្រកសត្វព្រៃភ្នំព្រេច លើផ្ទៃដីសរុបចំនួន ៩.១៦០ (ប្រាំបួនពាន់ មួយរយ ហុកសិប)ហិកតា ទៅជាតំបន់ប្រើប្រាស់ដោយចីរភាព ស្ថិតនៅក្នុងភូមិសាស្ត្រខេត្តមណ្ឌលគីរី សម្រាប់ផ្តល់ជូនក្រុមហ៊ុន កសិកម្មខ្មែរ អង្គរ ខូអិលធីឌី (KASEKAM KHMER ANGKOR Co., Ltd) ធ្វើការវិនិយោគអភិវឌ្ឍន៍លើវិស័យកសិ-ឧស្សាហកម្ម និងដាំដំណាំកៅស៊ូ ដែលមានទីតាំង និងនិយាមកា ដូចមានក្នុងផែនទីភ្ជាប់នឹងលិខិតលេខ ១០០៤ សជណ ចុះថ្ងៃទី ១៥ ខែ សីហា ឆ្នាំ២០១១ ជាឧបសម្ព័ន្ធ។



មាត្រា២៖

បទប្បញ្ញត្តិទាំងឡាយណាដែលមានខ្លឹមសារផ្ទុយពីអនុក្រឹត្យនេះ ត្រូវទុកជានិរាករណ៍។

មាត្រា៣៖

រដ្ឋមន្ត្រីទទួលបន្ទុកទីស្តីការគណៈរដ្ឋមន្ត្រី រដ្ឋមន្ត្រីក្រសួងមហាផ្ទៃ រដ្ឋមន្ត្រីក្រសួងសេដ្ឋកិច្ច និងហិរញ្ញវត្ថុ រដ្ឋមន្ត្រីក្រសួងបរិស្ថាន ក្រុមប្រឹក្សាអភិវឌ្ឍន៍កម្ពុជា រដ្ឋមន្ត្រី រដ្ឋលេខាធិការ គ្រប់ក្រសួង ស្ថាប័នពាក់ព័ន្ធ និងអភិបាលនៃគណៈអភិបាលខេត្តមណ្ឌលគីរី ត្រូវទទួលបន្ទុកអនុវត្តអនុក្រឹត្យនេះ ចាប់ពីថ្ងៃចុះហត្ថលេខាតទៅ។


ធ្វើនៅរាជធានីភ្នំពេញ ថ្ងៃទី ១៩ ខែ កញ្ញា ឆ្នាំ ២០១១




សម្តេចអគ្គមហាសេនាបតីតេជោ ហ៊ុន សែន

កន្លែងទទួល:

- ក្រសួងព្រះបរមរាជវាំង
- អគ្គលេខាធិការដ្ឋានក្រុមប្រឹក្សាធម្មនុញ្ញ
- អគ្គលេខាធិការដ្ឋានព្រឹទ្ធសភា
- អគ្គលេខាធិការដ្ឋានរដ្ឋសភា
- អគ្គលេខាធិការរាជរដ្ឋាភិបាល
- ឧទ្ធរណ៍យសម្តេចនាយករដ្ឋមន្ត្រី
- ឧទ្ធរណ៍យឯកឧត្តម លោកជំទាវឧបនាយករដ្ឋមន្ត្រី "ដើម្បីគោរពជូនប្រាប"
- ដូចប្រការ ៣ "ដើម្បីអនុវត្ត"
- រាជកិច្ច
- ឯកសារ: កាលប្បវត្តិ



ផែនទី ទីតាំងដីធ្លីយោគាភិវឌ្ឍន៍សំយកសិ-ឧស្សាហកម្ម ចំណីនាំកៅស៊ូ របស់ក្រុមហ៊ុន កសិកម្ម វៀងណូ ខ្ពស់ប៊ីធី
KASEKAM KHMER ANGKOR CO., LTD ស្ថិតនៅចំនោមស្រុកស្រីសោយ ខេត្តសៀមរាប ក្នុងសង្កាត់ស្រីសោយ ខេត្តសៀមរាប លើផ្ទៃដីចំនួន ៩៦៦០ហិកតា



សង្កាត់តាម

- ទីតាំងដីធ្លី
- ផ្លូវជាតិ
- ផ្លូវ
- ស្ទឹង អូរ

ID	N	Coord_X	Coord_Y
1	A	696007	1387488
2	B	677673	1389458
3	C	671923	1387276
4	D	686019	1385276

Indian_1960_UTM_Zone_48N

ផែនទី និងសំណាករូបថត ថ្នាក់ជាតិ
 ក្រសួងព្រះបរមរាជវាំង ភ្នំពេញ
 ចុះថ្ងៃទី ២០ ខែ កញ្ញា ឆ្នាំ ២០១១
 លេខស្រីសោយ ៤០០០/២០១១ ចុះថ្ងៃទី ២០ ខែ កញ្ញា ឆ្នាំ ២០១១
 លេខស្រីសោយ ៤០០០/២០១១ ចុះថ្ងៃទី ២០ ខែ កញ្ញា ឆ្នាំ ២០១១

 លេខស្រីសោយ ៤០០០/២០១១ ចុះថ្ងៃទី ២០ ខែ កញ្ញា ឆ្នាំ ២០១១
 លេខស្រីសោយ ៤០០០/២០១១ ចុះថ្ងៃទី ២០ ខែ កញ្ញា ឆ្នាំ ២០១១