



ព្រះរាជាណាចក្រកម្ពុជា
ជាតិ សាសនា ព្រះមហាក្សត្រ

រាជរដ្ឋាភិបាលកម្ពុជា

លេខ: ២០១. អនក្រ. បក

អនុក្រឹត្យ

ស្តីពី

ការកំណត់តំបន់គ្រប់គ្រង ក្នុងតំបន់ការពារធម្មជាតិ
ទេវតំបន់ប្រើប្រាស់ដោយចីរភាព




រាជរដ្ឋាភិបាល

- បានឃើញរដ្ឋធម្មនុញ្ញ នៃព្រះរាជាណាចក្រកម្ពុជា
 - បានឃើញព្រះរាជក្រឹត្យលេខ នស/រកត/០៩០៨/១០៥៥ ចុះថ្ងៃទី ២៥ ខែ កញ្ញា ឆ្នាំ២០០៨ ស្តីពីការតែងតាំងរាជរដ្ឋាភិបាល នៃព្រះរាជាណាចក្រកម្ពុជា
 - បានឃើញព្រះរាជក្រមលេខ ០២/នស/៩៤ ចុះថ្ងៃទី ២០ ខែ កក្កដា ឆ្នាំ១៩៩៤ ដែលប្រកាសឱ្យប្រើច្បាប់ស្តីពីការរៀបចំ និងការប្រព្រឹត្តទៅ នៃគណៈរដ្ឋមន្ត្រី
 - បានឃើញព្រះរាជក្រមលេខ នស/រកម/០១៩៦/២១ ចុះថ្ងៃទី ២៤ ខែ មករា ឆ្នាំ១៩៩៦ ដែលប្រកាសឱ្យប្រើច្បាប់ស្តីពីការបង្កើតក្រសួងបរិស្ថាន
 - បានឃើញព្រះរាជក្រមលេខ នស/រកម/០២០៨/០០៧ ចុះថ្ងៃទី ១៥ ខែ កុម្ភៈ ឆ្នាំ២០០៨ ដែលប្រកាសឱ្យប្រើច្បាប់ស្តីពីតំបន់ការពារធម្មជាតិ
- យោងតាមតម្រូវការចាំបាច់របស់រាជរដ្ឋាភិបាល។

សម្រេច

មាត្រា ១៖

ត្រូវបានកំណត់តំបន់គ្រប់គ្រង ក្នុងតំបន់ដែនជម្រកសត្វព្រៃគូលែន-ព្រហ្មទេព លើផ្ទៃដីសរុប ចំនួន ៩.២៣៧(ប្រាំបួនពាន់ ពីររយ សាបសិប ប្រាំពីរ)ហិកតា ទៅជាតំបន់ប្រើប្រាស់ដោយចីរភាព ស្ថិតនៅក្នុងភូមិសាស្ត្រខេត្តព្រះវិហារ សម្រាប់ផ្តល់ជូនក្រុមហ៊ុន ខេមបូឌា ដោន ផ្លេនថេសិន អិលធីឌី (Cambodia Dawn Plantation Ltd) ធ្វើការវិនិយោគអភិវឌ្ឍន៍លើវិស័យដំណាំកសិ-ឧស្សាហកម្ម ដែលមានទីតាំង និងនិយាមកា ដូចមានក្នុងផែនទីភ្ជាប់នឹងលិខិតលេខ ៩៩៧ សជណ ចុះថ្ងៃទី ១២ ខែ សីហា ឆ្នាំ២០១១ ជាឧបសម្ព័ន្ធ។




មាត្រា២៖

បទប្បញ្ញត្តិទាំងឡាយណាដែលមានខ្លឹមសារផ្ទុយពីអនុក្រឹត្យនេះ ត្រូវទុកជានិរាករណ៍។

មាត្រា៣៖

រដ្ឋមន្ត្រីទទួលបន្ទុកទីស្តីការគណៈរដ្ឋមន្ត្រី រដ្ឋមន្ត្រីក្រសួងមហាផ្ទៃ រដ្ឋមន្ត្រីក្រសួងសេដ្ឋកិច្ច និងហិរញ្ញវត្ថុ រដ្ឋមន្ត្រីក្រសួងបរិស្ថាន ក្រុមប្រឹក្សាអភិវឌ្ឍន៍កម្ពុជា រដ្ឋមន្ត្រី រដ្ឋលេខាធិការ គ្រប់ក្រសួង ស្ថាប័នពាក់ព័ន្ធ និងអភិបាលនៃគណៈអភិបាលខេត្តព្រះវិហារ ត្រូវទទួលបន្ទុកអនុវត្តអនុក្រឹត្យនេះ ចាប់ពីថ្ងៃចុះហត្ថលេខាតទៅ។

ធ្វើនៅរាជធានីភ្នំពេញ ថ្ងៃទី ១៩ ខែ កញ្ញា ឆ្នាំ ២០១១




សម្តេចអគ្គមហាសេនាបតីតេជោ ហ៊ុន សែន

កន្លែងទទួល៖

- ក្រសួងព្រះបរមរាជវាំង
- អគ្គលេខាធិការដ្ឋានក្រុមប្រឹក្សាធម្មនុញ្ញ
- អគ្គលេខាធិការដ្ឋានព្រឹទ្ធសភា
- អគ្គលេខាធិការដ្ឋានរដ្ឋសភា
- អគ្គលេខាធិការរាជរដ្ឋាភិបាល
- ឧទ្ធរណ៍យសរម្តេចនាយករដ្ឋមន្ត្រី
- ឧទ្ធរណ៍យឯកឧត្តម លោកជំទាវឧបនាយករដ្ឋមន្ត្រី "ដើម្បីគោរពជូនជ្រាប"
- ដូចប្រការ ៣ "ដើម្បីអនុវត្ត"
- រាជកិច្ច
- ឯកសារ, កាលប្បវត្តិ

ផែនទី ទិន្នន័យចម្លងចេញពីការវាស់វែងដោយប្រើប្រាស់ ឧបករណ៍ទាញយក និងដំណោះស្រាយ របស់ក្រុមហ៊ុន ខេមបូឌា ដោល ផ្សេនថេស៊ីន អិលធីឌី
 (Cambodia Dawn Plantation Ltd.) ស្ថិតនៅក្នុងដែនដីប្រកាសត្រួតពិនិត្យ ព្រៃឃ្មុំទេត ភូមិសាស្ត្រស្រុកជាំស្មាង ខេត្តបន្ទាយមានជ័យ លើផ្ទៃដី ៧២៣៧ ហិកតា



ផែនទី ទិន្នន័យចម្លង ជាលក្ខណៈ
 ភ្ជាប់ទិន្នន័យចម្លង ឯកសារ សម្រាប់
 ប្រើប្រាស់ ថ្ងៃ ទី ២០ ខែ កញ្ញា ឆ្នាំ ២០១១
 ដោយ ក្រុមហ៊ុន ខេមបូឌា ដោល ផ្សេនថេស៊ីន
 អិលធីឌី

ផែនទី ទិន្នន័យចម្លង ជាលក្ខណៈ
 ភ្ជាប់ទិន្នន័យចម្លង ឯកសារ សម្រាប់
 ប្រើប្រាស់ ថ្ងៃ ទី ២០ ខែ កញ្ញា ឆ្នាំ ២០១១
 ដោយ ក្រុមហ៊ុន ខេមបូឌា ដោល ផ្សេនថេស៊ីន
 អិលធីឌី

- សញ្ញាសំគាល់**
- ចំណុចទិន្នន័យ
 - ទីតាំងដីវិជ្ជមាន
 - ដីជាតិ
 - ផ្លូវ
 - ភ្នំ ឬ ភ្នំ ខ្ពស់
 - ព្រំប្រទល់ដែនដីប្រកាសត្រួតពិនិត្យ ព្រៃឃ្មុំទេត

Id	N	X	Y
1	A	499063	1547548
2	B	496485	1552801
3	C	495867	1553222
4	D	492870	1556265
5	E	490080	1560135
6	F	487603	1564880
7	G	482922	1564475
8	H	488611	1556450
9	I	493590	1547550