



**ព្រះរាជាណាចក្រកម្ពុជា**  
**ជាតិ សាសនា ព្រះមហាក្សត្រ**

**រាជរដ្ឋាភិបាលកម្ពុជា**

លេខ: ១ ៤៥. អនក្រ. បក

**អនុក្រឹត្យ**  
**ស្តីពី**

**ការបង្កើតតំបន់គ្រប់គ្រងនិងការពារសត្វផ្សាភ្នំទន្លេមេគង្គ**

**រាជរដ្ឋាភិបាល**

- បានឃើញរដ្ឋធម្មនុញ្ញនៃព្រះរាជាណាចក្រកម្ពុជា
- បានឃើញព្រះរាជក្រឹត្យលេខនស/រកត/០៩០៨/១០៥៥ ចុះថ្ងៃទី២៥ ខែកញ្ញា ឆ្នាំ២០០៨ ស្តីពីការតែងតាំងរាជរដ្ឋាភិបាលនៃព្រះរាជាណាចក្រកម្ពុជា
- បានឃើញព្រះរាជក្រមលេខ០២/នស/៩៤ ចុះថ្ងៃទី២០ ខែកក្កដា ឆ្នាំ១៩៩៤ ដែលប្រកាសឱ្យប្រើច្បាប់ស្តីពីការរៀបចំនិងការប្រព្រឹត្តទៅនៃគណៈរដ្ឋមន្ត្រី
- បានឃើញព្រះរាជក្រមលេខនស/រកម/០១៩៦/០៩ ចុះថ្ងៃទី២៤ ខែមករា ឆ្នាំ១៩៩៦ ដែលប្រកាសឱ្យប្រើច្បាប់ស្តីពីការបង្កើតទីស្តីការគណៈរដ្ឋមន្ត្រី
- បានឃើញព្រះរាជក្រមលេខនស/រកម/០១៩៦/១៣ ចុះថ្ងៃទី២៤ ខែមករា ឆ្នាំ១៩៩៦ ដែលប្រកាសឱ្យប្រើច្បាប់ស្តីពីការបង្កើតក្រសួងកសិកម្ម រុក្ខាប្រមាញ់ និងនេសាទ
- បានឃើញព្រះរាជក្រមលេខនស/រកម/១២៩៦/៣៤ ចុះថ្ងៃទី២៤ ខែធ្នូ ឆ្នាំ១៩៩៦ ដែលប្រកាសឱ្យប្រើច្បាប់ស្តីពីការអនុម័តយល់ព្រមលើវគ្គសញ្ញាស្តីពីតំបន់ដីសើមមានសារៈសំខាន់ជាអន្តរជាតិ ពិសេសជាទីជម្រកសត្វស្លាបទឹក ចុះនៅទីក្រុងវ៉ាសា ប្រទេសអ៊ីរ៉ង់ នាថ្ងៃទី០២ ខែកុម្ភៈ ឆ្នាំ១៩៧១
- បានឃើញព្រះរាជក្រមលេខនស/រកម/១២៩៦/៣៦ ចុះថ្ងៃទី២៤ ខែធ្នូ ឆ្នាំ១៩៩៦ ដែលប្រកាសឱ្យប្រើច្បាប់ស្តីពីកិច្ចការពារបរិស្ថាននិងការគ្រប់គ្រងធនធានធម្មជាតិ
- បានឃើញព្រះរាជក្រមលេខនស/រកម/០៨០១/១៤ ចុះថ្ងៃទី៣០ ខែសីហា ឆ្នាំ២០០១ ដែលប្រកាសឱ្យប្រើច្បាប់ភូមិបាល
- បានឃើញព្រះរាជក្រមលេខនស/រកម/០៨០២/០១៦ ចុះថ្ងៃទី៣១ ខែសីហា ឆ្នាំ២០០២ ដែលប្រកាសឱ្យប្រើច្បាប់ស្តីពីព្រៃឈើ

- បានឃើញព្រះរាជក្រមលេខនស/រកម/០៥០៦/០១១ ចុះថ្ងៃទី២១ ខែឧសភា ឆ្នាំ២០០៦ ដែលប្រកាសឲ្យប្រើច្បាប់ស្តីពីជលផល
- បានឃើញព្រះរាជក្រមលេខនស/រកម/០២០៨/០០៧ ចុះថ្ងៃទី១៥ ខែកុម្ភៈ ឆ្នាំ២០០៨ ដែលប្រកាសឲ្យប្រើច្បាប់ស្តីពីតំបន់ការពារធម្មជាតិ
- បានឃើញព្រះរាជក្រមលេខនស/រកម/០៦០៩/០០៧ ចុះថ្ងៃទី១០ ខែមិថុនា ឆ្នាំ២០០៩ ដែលប្រកាសឲ្យប្រើច្បាប់ស្តីពីទេសចរណ៍
- បានឃើញអនុក្រឹត្យលេខ១៧ អនក្រ.បក ចុះថ្ងៃទី០៧ ខែមេសា ឆ្នាំ២០០០ ស្តីពីការរៀបចំនិងការប្រព្រឹត្តទៅរបស់ក្រសួងកសិកម្ម រុក្ខាប្រមាញ់ និងនេសាទ
- បានឃើញអនុក្រឹត្យលេខ១៥ អនក្រ.បក ចុះថ្ងៃទី១៧ ខែកុម្ភៈ ឆ្នាំ២០០៦ ស្តីពីការបង្កើតគណៈកម្មការអភិរក្សនិងអភិវឌ្ឍន៍តំបន់ទេសចរណ៍សត្វផ្សោតទន្លេមេគង្គ
- បានឃើញអនុក្រឹត្យលេខ២៥ អនក្រ.បក ចុះថ្ងៃទី២០ ខែមីនា ឆ្នាំ២០០៧ ស្តីពីការគ្រប់គ្រងសហគមន៍នេសាទ
- បានឃើញអនុក្រឹត្យលេខ១៨៨ អនក្រ.បក ចុះថ្ងៃទី១៤ ខែវិច្ឆិកា ឆ្នាំ២០០៨ ស្តីពីការកែសម្រួលអគ្គនាយកដ្ឋាននៃក្រសួងទៅជាអគ្គលេខាធិការដ្ឋាន ការដំឡើងរដ្ឋបាលព្រៃឈើ រដ្ឋបាលជលផលឱ្យមានថ្នាក់ស្មើអគ្គនាយកដ្ឋាន ការដំឡើងនាយកដ្ឋានក្សេត្រសាស្ត្រនិងកែលម្អដឹកនាំកសិកម្មឱ្យទៅជាអគ្គនាយកដ្ឋានកសិកម្ម និងការកែសម្រួលអគ្គនាយកដ្ឋានចម្ការកៅស៊ូទៅជាអគ្គនាយកដ្ឋានកៅស៊ូ ស្ថិតក្រោមការគ្រប់គ្រងរបស់ក្រសួងកសិកម្ម រុក្ខាប្រមាញ់ និងនេសាទ
- បានឃើញអនុក្រឹត្យលេខ១២៣ អនក្រ.បក ចុះថ្ងៃទី១២ ខែសីហា ឆ្នាំ២០០៩ ស្តីពីការកំណត់ប្រភេទផល ផលិតផលជលផលដែលកំពុងរងគ្រោះថ្នាក់
- បានទទួលការឯកភាពពីគណៈរដ្ឋមន្ត្រីក្នុងសម័យប្រជុំពេញអង្គ នាថ្ងៃទី២៤ ខែសីហា ឆ្នាំ២០១២

**សម្រេច**  
**ជំពូកទី១**  
**បទប្បញ្ញត្តិទូទៅ**

**មាត្រា ១.-**

អនុក្រឹត្យនេះ មានគោលបំណងបង្កើតតំបន់គ្រប់គ្រងនិងការពារសត្វផ្សោតទន្លេមេគង្គ ដែលជា រតនសម្បត្តិធម្មជាតិមានជីវិតដ៏ពិសិដ្ឋ ជាពិសេសសម្រាប់បម្រើវិស័យអេកូទេសចរណ៍ និងអភិរក្សសត្វផ្សោត ប្រកបដោយនិរន្តរភាព។

**មាត្រា ២.-**

អនុក្រឹត្យនេះមានគោលដៅ៖

- ការពារ អភិរក្សសត្វផ្សោតទន្លេមេគង្គ ដែលជិតផុតពូជ ដោយកាត់បន្ថយអត្រាស្លាប់ឲ្យនៅក្នុងកម្រិត អប្បបរមា និងបង្កលក្ខណៈអំណោយផលដល់ការបន្តពូជពង្សរបស់ថនិកសត្វនេះ

- ការពារនិងថែរក្សាលំនឹងមជ្ឈដ្ឋានធម្មជាតិនិងគុណភាពទឹកឲ្យមានប្រក្រតីភាពសម្រាប់ធានាការរីកលូតលាស់នៃជីវសាស្ត្រចម្រុះដែលទ្រទ្រង់ការរស់នៅរបស់សត្វផ្សេងៗ
- គាំទ្រការអភិវឌ្ឍអេកូទេសចរណ៍សត្វផ្សេងៗទន្លេមេគង្គរបស់សហគមន៍មូលដ្ឋាន ដែលមិនបង្កផលប៉ះពាល់ ជាអវិជ្ជមានដល់និរន្តរភាពសត្វផ្សេងៗ ដើម្បីការអភិវឌ្ឍសង្គមសេដ្ឋកិច្ចជនបទនិងការកាត់បន្ថយភាពក្រីក្រ។

**ជំពូកទី២  
សមត្ថកិច្ចគ្រប់គ្រង**

**មាត្រា ៣.-**

តំបន់គ្រប់គ្រងនិងការពារសត្វផ្សេងៗទន្លេមេគង្គស្ថិតនៅក្រោមដែនសមត្ថកិច្ចទូទៅនៃក្រសួងកសិកម្ម រុក្ខាប្រមាញ់ និងនេសាទ ដោយមានកិច្ចសហការជាមួយក្រសួង ស្ថាប័ន និងរដ្ឋបាលថ្នាក់ក្រោមជាតិពាក់ព័ន្ធ។

**ជំពូកទី៣  
ការកំណត់តំបន់**

**មាត្រា ៤.-**

តំបន់គ្រប់គ្រងនិងការពារសត្វផ្សេងៗទន្លេមេគង្គលាតសន្ធឹងតាមដងទន្លេមេគង្គភាគខាងជើង ក្នុងកំណាត់ខាងលើប្រវែង១៨០គីឡូម៉ែត្រ ចាប់ពីខ្សែបន្ទាត់ព្រំដែនរវាងព្រះរាជាណាចក្រកម្ពុជានិងសាធារណរដ្ឋប្រជាធិបតេយ្យប្រជាមានិតឡាវ ចំណុចល្អាក់ខោនទឹកធ្លាក់ព្រះនិមិត្ត-អន្លង់ឈើទាល-អន្លង់មរកត ក្នុងខេត្តស្ទឹងត្រែង មកទល់នឹងក្បាលកោះទ្រង់ក្នុងក្រុងក្រចេះ ខេត្តក្រចេះ មានទំហំ៧៧៦,៣០គីឡូម៉ែត្រការ៉េ ដោយមិនគិតបញ្ចូលតំបន់ដីសើមមានសារៈសំខាន់ជាអន្តរជាតិពិសេសជាទីជម្រកសត្វស្លាបទឹក ខេត្តស្ទឹងត្រែងទំហំ១៤៦គីឡូម៉ែត្រការ៉េ ដែលបានចុះក្នុងបញ្ជីនៃអនុសញ្ញារ៉ាសា ដូចមានផែនទីភ្ជាប់ក្នុងឧបសម្ព័ន្ធ១នៃអនុក្រឹត្យនេះ។

**មាត្រា ៥.-**

ទំហំនិងព្រំប្រទល់តំបន់គ្រប់គ្រងនិងការពារសត្វផ្សេងៗទន្លេមេគង្គដូចមានចែងក្នុងមាត្រា៤ នៃអនុក្រឹត្យនេះ អាចធ្វើការកែប្រែតាមការចាំបាច់ ដោយផ្អែកលើមូលដ្ឋានសិក្សាសេដ្ឋកិច្ចវិទ្យាសាស្ត្រ។ ការកែប្រែនេះត្រូវកំណត់ដោយអនុក្រឹត្យ។

**ជំពូកទី៤  
ការចាត់ថ្នាក់និងការគ្រប់គ្រង**

**មាត្រា ៦.-**

តំបន់គ្រប់គ្រងនិងការពារសត្វផ្សេងៗទន្លេមេគង្គដែលលាតសន្ធឹងតាមដងទន្លេមេគង្គផ្នែកខាងលើប្រវែង ៩៥គីឡូម៉ែត្រ ក្នុងខេត្តស្ទឹងត្រែងនិងប្រវែង៨៥គីឡូម៉ែត្រ ក្នុងខេត្តក្រចេះ ត្រូវបានបែងចែកជាតំបន់ស្នូលនិង

តំបន់ទ្រនាប់ ដោយផ្អែកទៅតាមវត្តមាន ទម្លាប់រស់នៅ និងការផ្លាស់ប្តូរទីកន្លែងរបស់សត្វផ្សោតតាមរដូវកាល  
នីមួយៗ៖

ក- នៅរដូវប្រាំង ចាប់ពីដើមខែវិច្ឆិកា ដល់ចុងខែឧសភាឆ្នាំបន្ទាប់ តំបន់គ្រប់គ្រងនិងការពារសត្វផ្សោតទន្លេ  
មេគង្គត្រូវបានបែងចែកជាតំបន់ស្នូលចំនួន៤កន្លែងនិងតំបន់ទ្រនាប់ចំនួន៤កន្លែង៖

១- តំបន់ស្នូល

តំបន់ស្នូលគឺជាកន្លែងបន្តពូជពង្សជីវិតសិដ្ឋជាពិសេសរបស់សត្វផ្សោតទន្លេមេគង្គ ហើយក៏ជាតំបន់ទឹកជួរ  
សម្បូរទៅដោយផ្ទាំងថ្មរកតរកូត ព្រៃលិចទឹក តំបន់ដុះសារាយខ្មៅ ឆ្នេរខ្សាច់ និងអន្លង់ជ្រៅៗ ដែលជាកន្លែងបន្តពូជ  
ពង្សធម្មជាតិជីវិតសិដ្ឋរបស់ប្រភេទត្រីសប្បត្រីទន្លេនិងប្រភេទត្រីប្រចាំតំបន់។

- តំបន់ស្នូលទី១ ស្ថិតនៅក្នុងឃុំព្រះវរកិលនិងឃុំអូរស្វាយ ស្រុកថាឡាបរីវាត់ ខេត្តស្ទឹងត្រែង ដូចមាន  
ផែនទីភ្ជាប់ក្នុងឧបសម្ព័ន្ធ២នៃអនុក្រឹត្យនេះ ជាកំណាត់ទន្លេដែលព្រំប្រទល់ខាងជើងកំណាត់ដោយ  
ខ្សែបន្ទាត់ព្រំដែនរវាងព្រះរាជាណាចក្រកម្ពុជានិងសាធារណរដ្ឋប្រជាធិបតេយ្យប្រជាមានិតឡាវ  
ចំណុចអន្លង់ឈើទាល-អន្លង់មរកតនិងព្រំប្រទល់ខាងត្បូងកំណាត់ដោយខ្សែបន្ទាត់ភ្ជាប់បណ្តាចំណុច  
A4 ទៅ A5 ដែលមាននិយាមកា៖

A4 ( ៦០៤៧៥១-១៥៣៥៩៥៣ )      A5 ( ៦០៨៩៥៩-១៥៣៦២៨៨ )។

- តំបន់ស្នូលទី២ ស្ថិតនៅក្នុងស្រុកសៀមបូក ខេត្តស្ទឹងត្រែងនិងស្រុកសំបូរ ខេត្តក្រចេះ មានផ្ទៃទឹក  
ទំហំ១២២,២៧គីឡូម៉ែត្រការ៉េ ដូចមានផែនទីភ្ជាប់ក្នុងឧបសម្ព័ន្ធ៣នៃអនុក្រឹត្យនេះ ជាកំណាត់ទន្លេ  
ដែលមានព្រំប្រទល់ខាងជើងកំណាត់ដោយខ្សែបន្ទាត់ភ្ជាប់ពីក្បាលកោះស្រឡាយ ទៅចំណុច B និង  
B1 ត្រង់កន្លែងទឹកជួរកាំងមេម៉ាយ មាននិយាមកា៖

B ( ៥៩៩៧១៥-១៤៨៩៣២៣ )      B1 ( ៦០១៩៦១-១៤៨៩៤៩០ )

និងព្រំប្រទល់ខាងត្បូងកំណាត់ដោយខ្សែបន្ទាត់ភ្ជាប់ពីចំណុច B2 ទៅ B3 ដែលមាននិយាមកា៖

B2 ( ៦១៤៥០០-១៤៨៨៤៥៩ )      B3 ( ៦០៩៦៦៨-១៤៥២២៦៥ )។

- តំបន់ស្នូលទី៣ ស្ថិតនៅក្នុងឃុំកំពង់ចាម ឃុំសំបូរ និងឃុំវឌ្ឍនៈ ស្រុកសំបូរ ខេត្តក្រចេះ មានផ្ទៃ  
ទឹកទំហំ៦០,៩០គីឡូម៉ែត្រការ៉េ ដូចមានផែនទីភ្ជាប់ក្នុងឧបសម្ព័ន្ធ៤នៃអនុក្រឹត្យនេះ ជាកំណាត់ខ្នង  
ទន្លេធំជាងគេ ដែលព្រំប្រទល់ខាងជើងកំណាត់ដោយខ្សែបន្ទាត់ភ្ជាប់ពីចំណុច C ទៅ C1 ត្រង់  
កន្លែង កាំងកោះព្រាង មាននិយាមកា៖

C ( ៦០៧២៣៦-១៤៣៣៥៣៤ )      C1 ( ៦០៩២៥៨-១៤៣៣៦០២ )

និងព្រំប្រទល់ខាងកើតកំណាត់ដោយខ្សែបន្ទាត់ភ្ជាប់ពីចំណុច C2 ទៅ C3 មាននិយាមកា៖

C2 ( ៦០៣៩៩០-១៤១៥៩៦៩ )      C3 ( ៦០៥៧៣៣-១៤១៣៦៧៦ )

ហើយនិងព្រំប្រទល់ខាងត្បូងកំណាត់ដោយខ្សែបន្ទាត់ភ្ជាប់ពីចំណុច C4 ទៅ C5 មាននិយាមកា៖

C4 ( ៦០៩៤៨០-១៤០៦៥៣០ )      C5 ( ៦០៧០៥១-១៤០៣៧៧៨ )។

តំបន់ស្នូលទី៤ ស្ថិតនៅក្នុងឃុំជ្រោយបន្ទាយ ស្រុកព្រែកប្រសព្វនិងឃុំសំបុក ឃុំថ្មត្រៃ ស្រុក ចិត្របុរី ខេត្តក្រចេះ មានផ្ទៃទឹកទំហំ២១,៦៥គីឡូម៉ែត្រការ៉េ ដូចមានផែនទីភ្ជាប់ក្នុងឧបសម្ព័ន្ធ៥ នៃអនុក្រឹត្យនេះ ជាកំណត់ទន្លេដែលមានព្រំប្រទល់ខាងជើងកំណត់ដោយខ្សែបន្ទាត់ភ្ជាប់ពីចំណុច D ទៅ D1 មាននិយាមកា ៖

D (៦០៧៣១៨-១៣៩៥៥០២) D1 (៦១១៣៧៨-១៣៩៥៥៤៧)

និងព្រំប្រទល់ខាងត្បូងកំណត់ដោយខ្សែបន្ទាត់ភ្ជាប់ពីចំណុច D2 ទៅ D3 ចំក្បាលកោះទ្រង់ មាន និយាមកា៖

D2 ( ៦០៩៥៣៨-១៣៨៤២២៥) D3 ( ៦០៧២៤៧-១៣៨៤២៩០ )។

**២- តំបន់ទ្រនាប់**

តំបន់ទ្រនាប់ គឺជាជម្រករដូវប្រាំងដ៏ពិសិដ្ឋរបស់ពពួកមេពូជត្រីសប្តត្រីទន្លេនិងប្រភេទត្រីប្រចាំតំបន់ ដែល ទម្លាប់មកសំរំលាក់ខ្លួនដើម្បីវិវឌ្ឍក្រពេញបន្តពូជ។ ជាទូទៅ តំបន់នេះសម្បូរទៅដោយផ្ទាំងថ្មរកករកូត ព្រៃលិចទឹក កន្លែងដុះសារាយខ្មៅជាចំណីបន្ថែមរបស់ត្រីមេពូជ អន្លង់ជ្រៅៗ និងឆ្នេរខ្សាច់។

- តំបន់ទ្រនាប់ទី១ ស្ថិតនៅក្នុងភូមិសាស្ត្រឃុំព្រះវរកិល ស្រុកថាឡាបរីវាត់ ខេត្តស្ទឹងត្រែង មានផ្ទៃទឹក លាតសន្ធឹងរវាងដីគោកនិងខ្សែបន្ទាត់ព្រំដែនទឹកនៃព្រះរាជាណាចក្រកម្ពុជានិងសាធារណរដ្ឋប្រជា ធិបតេយ្យប្រជាមានិតឡាវ ចាប់ពីចំណុចល្អាក់ខោនទឹកធ្លាក់ព្រះនិមិត្ត ត្រង់ព្រំប្រទល់ខេត្តព្រះ វិហារនិងខេត្តស្ទឹងត្រែង មកទល់ចំណុចកែងភូមិអន្លង់ស្វាយ ដូចមានផែនទីភ្ជាប់ក្នុងឧបសម្ព័ន្ធ២ នៃអនុក្រឹត្យនេះ។
- តំបន់ទ្រនាប់ទី២ ស្ថិតនៅក្នុងភូមិសាស្ត្រឃុំព្រះវរកិល ឃុំអូរស្វាយ ឃុំថាឡាបរីវាត់ ឃុំអូរី និងឃុំ កាំងចាម ស្រុកថាឡាបរីវាត់និងសង្កាត់សាមគ្គី សង្កាត់ព្រះបាទ ក្រុងស្ទឹងត្រែង ខេត្តស្ទឹងត្រែង មានផ្ទៃទឹកទំហំ១៥៣,៨៣គីឡូម៉ែត្រការ៉េ ដូចមានផែនទីភ្ជាប់ក្នុងឧបសម្ព័ន្ធ៣នៃអនុក្រឹត្យនេះ ជា កំណត់ទន្លេ ដែលព្រំប្រទល់ខាងជើងកំណត់ដោយខ្សែបន្ទាត់ភ្ជាប់ពីចំណុច A4 ទៅ A5 និងព្រំ ប្រទល់ខាងត្បូងកំណត់ដោយខ្សែបន្ទាត់ពីចំណុច B ទៅ B1 ដោយមិនគិតបញ្ចូលតំបន់ដីសើម ជាជម្រកសត្វស្លាបទឹកខេត្តស្ទឹងត្រែងទំហំ១៤៦គីឡូម៉ែត្រការ៉េ។
- តំបន់ទ្រនាប់ទី៣ ស្ថិតនៅក្នុងឃុំអូរត្រៀង ឃុំកោះខ្មែរ ឃុំបឹងចារ និងឃុំសំបូរ ស្រុកសំបូរ ខេត្តក្រចេះ មានផ្ទៃទឹកទំហំ២២៦,៨៤គីឡូម៉ែត្រការ៉េ ដូចមានផែនទីភ្ជាប់ក្នុងឧបសម្ព័ន្ធ៤នៃអនុក្រឹត្យនេះ ជា កំណត់ខ្លែងទន្លេតូចៗខាងកើត ដែលមានព្រំប្រទល់ខាងជើងកំណត់ដោយខ្សែបន្ទាត់ភ្ជាប់ពីចំណុច B2 ទៅ B3 ព្រំប្រទល់ខាងត្បូងកំណត់ដោយខ្សែបន្ទាត់ភ្ជាប់ពីចំណុច C ទៅ C1 និងព្រំប្រទល់ ខាងត្បូងរៀងខាងកើតកំណត់ដោយខ្សែបន្ទាត់ភ្ជាប់ពីចំណុច C2 ទៅ C3។
- តំបន់ទ្រនាប់ទី៤ គ្របដណ្តប់លើមួយផ្នែកនៃតំបន់កោះមួយពាន់ ស្ថិតនៅក្នុងឃុំសំបូរ ឃុំសណ្តាន់ ឃុំវឌ្ឍនៈ ស្រុកសំបូរនិងឃុំសំបុក ស្រុកចិត្របុរី ក្នុងខេត្តក្រចេះ មានផ្ទៃទឹកទំហំ៣០,១៤គីឡូម៉ែត្រ ការ៉េ ដូចមានផែនទីភ្ជាប់ក្នុងឧបសម្ព័ន្ធ៥នៃអនុក្រឹត្យនេះ ជាកំណត់ទន្លេដែលមានព្រំប្រទល់ខាង

ជើងកំណត់ដោយខ្សែបន្ទាត់ភ្ជាប់ពីចំណុច C4 ទៅ C5 និងព្រំប្រទល់ខាងត្បូងកំណត់ដោយខ្សែបន្ទាត់ភ្ជាប់ពីចំណុច D ទៅ D1។

ខ- នៅរដូវវស្សា ចាប់ពីដើមខែមិថុនា ដល់ចុងខែតុលា ផ្ទៃទឹកទាំងអស់នៃតំបន់ការពារសត្វផ្សោតទន្លេមេគង្គទំហំ៣៨៩,៥០គីឡូម៉ែត្រការ៉េ ត្រូវកំណត់ជាតំបន់ស្នូលរដូវវស្សា ដូចមានផែនទីភ្ជាប់ក្នុងឧបសម្ព័ន្ធនៃអនុក្រឹតនេះ ក្នុងនោះតំបន់ដីសើមមានសារៈសំខាន់ជាអន្តរជាតិពិសេសជាទីជម្រកសត្វស្លាបទឹក ខេត្តស្ទឹងត្រែង ទំហំ១៤៦គីឡូម៉ែត្រការ៉េ ត្រូវស្ថិតនៅ ក្រោមការគ្រប់គ្រងដោយឡែករបស់ក្រសួងបរិស្ថាន។

ផ្ទៃដីកោះទាំងអស់នៅក្នុងតំបន់គ្រប់គ្រងនិងការពារសត្វផ្សោតទន្លេមេគង្គ ទាំងនៅក្នុងតំបន់ស្នូលរដូវប្រាំង ទាំងនៅក្នុងតំបន់ស្នូលរដូវវស្សាមានទំហំ៣៨៦,៨០គីឡូម៉ែត្រការ៉េ ត្រូវកំណត់ជាតំបន់ទ្រនាប់។

**មាត្រា ៧.-**

ត្រូវចាត់វិធានការជាអាទិ៍តាមរយៈការអប់រំបណ្តុះបណ្តាលក្នុងគោលបំណងហាមឃាត់ដូចខាងក្រោម៖

- ការធ្វើនេសាទដោយឧបករណ៍មងគ្រប់ប្រភេទក្នុងតំបន់ស្នូលរដូវប្រាំងនិងរដូវវស្សា
- ការតាំងលំនៅជាផ្ទះទឹក ឬផ្ទះលើទូកនៅក្នុងតំបន់ស្នូលរដូវប្រាំង
- ការធ្វើវារីវប្បកម្មបែរប្លង់ក្នុងតំបន់ស្នូលរដូវប្រាំង
- ការធ្វើនាវាចរណ៍ដោយប្រើជលយានយន្តដែលមានល្បឿនលើសពី៣០គីឡូម៉ែត្រម៉ែត្រម៉ែត្រក្នុងមួយម៉ោង នៅក្នុងតំបន់ស្នូលរដូវប្រាំង
- ការប្រើប្រាស់ស្រឡាងដែលអាចចម្លងរថយន្តលើសពីបួនគ្រឿងឡើងទៅក្នុងតំបន់ស្នូលរដូវប្រាំង
- ការកាប់ឆ្ការព្រៃឬការសាងសង់ហេដ្ឋារចនាសម្ព័ន្ធនៅតាមបណ្តាកោះក្នុងតំបន់ការពារសត្វផ្សោតជាទ្រង់ទ្រាយធំដើម្បីបម្រើផលប្រយោជន៍ឯកជន។

អាចអនុញ្ញាត៖

- ការធ្វើនេសាទដោយប្រើឧបករណ៍មងក្រឡាតូចជាង៤សង់ទីម៉ែត្រឬ៤ហ៊ិន ដែលមានម្ចាស់ឬអ្នកនេសាទនៅឃ្លាំមើល នៅក្នុងតំបន់ទ្រនាប់រដូវប្រាំង
- ការសិក្សាស្រាវជ្រាវសេដ្ឋកិច្ចវិទ្យាសាស្ត្រ ការអភិវឌ្ឍអេកូទេសចរណ៍ ការអភិវឌ្ឍកសិកម្ម និងការដឹកជញ្ជូនឆ្លងកាត់ របស់ប្រជាពលរដ្ឋមូលដ្ឋាននៅក្នុងតំបន់ស្នូលនិងតំបន់ទ្រនាប់ ទាំងអស់
- ការនេសាទដោយឧបករណ៍នេសាទគ្រួសារមានដូចជា សំណាញ់ សន្ទូចផ្លែមួយ ចាន់ លប ទ្រូឈ្មាងត្រាំ សែយ៉ិនឬស្សី និងថ្នងដែលគ្មានឧបករណ៍រួមផ្សំ នៅក្នុងតំបន់ស្នូលនិងតំបន់ទ្រនាប់។

**មាត្រា ៨.-**

រដ្ឋបាលថ្នាក់ក្រោមជាតិដែលពាក់ព័ន្ធ ត្រូវសកម្មចូលរួមសហការ ដោយជួយផ្តល់មន្ត្រីក្រោមឱវាទនិងជួយលើកទឹកចិត្តពលរដ្ឋក្នុងមូលដ្ឋានឲ្យស្ម័គ្រចិត្តចូលរួមក្នុងក្រុមឆ្នាំទន្លេ ដើម្បីគ្រប់គ្រងតំបន់ការពារសត្វផ្សោតទន្លេមេគង្គជាប្រចាំប្រកបដោយប្រសិទ្ធភាពខ្ពស់ តាមសំណើរបស់ស្ថាប័នមានសមត្ថកិច្ច។

អាជ្ញាធរមានសមត្ថកិច្ចត្រូវរៀបចំបោះបង្គោលសញ្ញាសម្គាល់ព្រំប្រទល់តំបន់ស្នូលនិងតំបន់ទ្រនាប់ ទាំងនៅលើដីគោក ទាំងនៅក្នុងទឹកនិងផែនទីដែលបញ្ជាក់ពីបទបញ្ជាដែលតម្រូវឲ្យអ្នកពាក់ព័ន្ធគោរពអនុវត្តតាម។

**ជំពូកទី៥  
ទោសប្បញ្ញត្តិ**

**មាត្រា ៩.-**

ជនណាដែលប្រព្រឹត្តជ្មនឹងអនុក្រឹត្យនេះ ត្រូវផ្ដន្ទាទោសតាមច្បាប់ជាធរមាន។

**ជំពូកទី៦  
អវសានប្បញ្ញត្តិ**

**មាត្រា ១០.-**

បទប្បញ្ញត្តិទាំងឡាយណាដែលផ្ទុយនឹងអនុក្រឹត្យនេះ ត្រូវទុកជានិរាករណ៍។


**មាត្រា ១១.-**

អនុក្រឹត្យនេះនិងផែនទីឧបសម្ព័ន្ធមិនពាក់ព័ន្ធនឹងបញ្ហាព្រំដែនរវាងប្រទេសនិងប្រទេសទេ។

**មាត្រា ១២.-**

រដ្ឋមន្ត្រីទទួលបន្ទុកទីស្តីការគណៈរដ្ឋមន្ត្រី រដ្ឋមន្ត្រីក្រសួងសេដ្ឋកិច្ចនិងហិរញ្ញវត្ថុ រដ្ឋមន្ត្រីក្រសួងកសិកម្ម រុក្ខាប្រមាញ់ និងនេសាទ រដ្ឋមន្ត្រីក្រសួងមហាផ្ទៃ រដ្ឋមន្ត្រីក្រសួងរៀបចំដែនដី នគរូបនីយកម្ម និងសំណង់ រដ្ឋមន្ត្រី ក្រសួងបរិស្ថាន រដ្ឋមន្ត្រីក្រសួងធនធានទឹកនិងឧតុនិយម រដ្ឋមន្ត្រីក្រសួងទេសចរណ៍ រដ្ឋមន្ត្រីក្រសួងសាធារណការ និងដឹកជញ្ជូន ប្រធានគណៈកម្មការអភិរក្សនិងអភិវឌ្ឍន៍តំបន់ទេសចរណ៍សត្វផ្សោតទន្លេមេគង្គ រដ្ឋមន្ត្រី រដ្ឋលេខាធិការគ្រប់ក្រសួងស្ថាប័នពាក់ព័ន្ធ អភិបាលនៃគណៈអភិបាលខេត្តក្រចេះនិង អភិបាលនៃគណៈអភិបាល ខេត្តស្ទឹងត្រែង ត្រូវទទួលបន្ទុកអនុវត្តអនុក្រឹត្យនេះចាប់ពីថ្ងៃចុះហត្ថលេខាតទៅ។

ធ្វើនៅរាជធានីភ្នំពេញ ថ្ងៃទី ២៥ ខែ តុលា ឆ្នាំ ២០១២

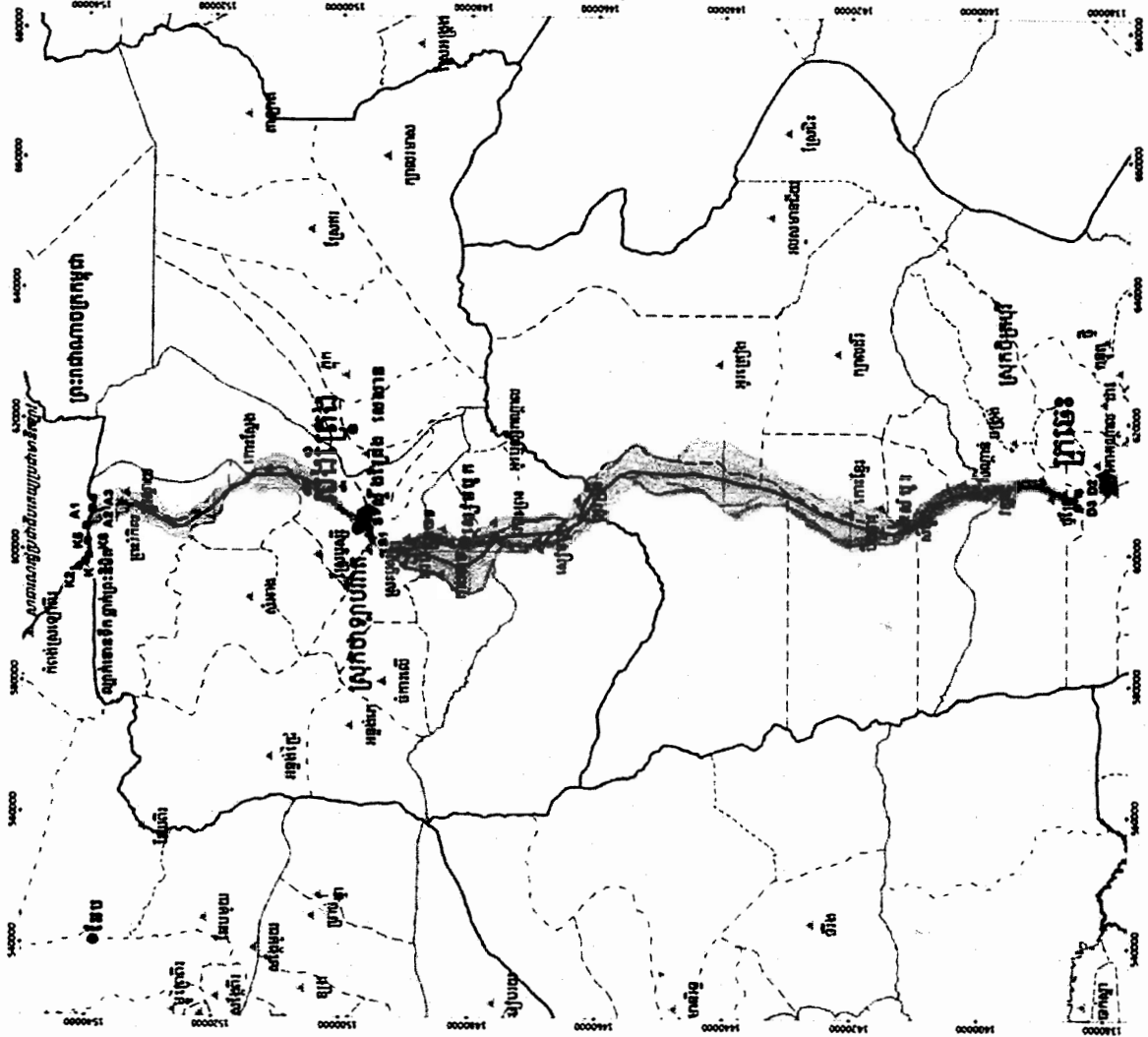


**សម្តេចអគ្គមហាសេនាបតីតេជោ ហ៊ុន សែន**

- កន្លែងទទួល៖**
- ក្រសួងព្រះបរមរាជវាំង
  - អគ្គលេខាធិការដ្ឋានក្រុមប្រឹក្សាធម្មនុញ្ញ
  - អគ្គលេខាធិការដ្ឋានព្រឹទ្ធសភា
  - អគ្គលេខាធិការដ្ឋានរដ្ឋសភា
  - អគ្គលេខាធិការរាជរដ្ឋាភិបាល
  - ខុទ្ទកាល័យសម្តេចនាយករដ្ឋមន្ត្រី
  - ខុទ្ទកាល័យឯកឧត្តម លោកជំទាវឧបនាយករដ្ឋមន្ត្រី
  - គ្រប់សាលារាជធានី ខេត្ត
  - ដូចមាត្រា១២
  - រាជកិច្ច
  - ឯកសារ កាលប្បវត្តិ

**ឧបសម្ព័ន្ធនៃអនុក្រឹត្យលេខ ១៩៤ អនក្រ.បក ចុះថ្ងៃទី ២៤ ខែ កញ្ញា ឆ្នាំ ២០១២**

**ក្តីពីការបង្កើតតំបន់ប្រដាប់ប្រតិបត្តិការការសាងសង់ស្រោចស្ទឹងមេសាន ( ទំហំ ៧៧៦,៣ គ.ម<sup>២</sup> ) ខេត្តកំពង់ចាម**



An inset map shows the project location within Cambodia, with labels for 'ខេត្តកំពង់ចាម' (Kampong Cham), 'ស្ទឹងមេសាន' (Measanch Dam), and 'ស្រុកចាប្បាហក' (Chab Pakh Commune). A legend titled 'ស្ថិតិសញ្ញាសម្គាល់' (Legend) defines symbols for 'កម្រិតទឹក' (Water Level), 'ចំណុចសម្គាល់និយាមកា' (Boundary Marking Point), 'កំពស់ប្រទេស និងការការពារមធ្យមកម្រិតទឹក' (Country Elevation and Average Water Protection Level), and 'រៀបចំដោយវេជ្ជបាលជនជាតិ' (Prepared by National Doctor).

**ប្រព័ន្ធសម្របទិន្នន័យ**  
 Coordinate System: UTM  
 Zone: 48 N  
 Spheroid: Everest  
 Datum : Indian 1960  
 Units : Kilometers  
 រៀបចំដោយវេជ្ជបាលជនជាតិ

**ស្ថិតិសញ្ញាសម្គាល់**  
 ● ចំណុចសម្គាល់និយាមកា  
 ■ កំពស់ប្រទេស និងការការពារមធ្យមកម្រិតទឹក  
 ▲ កម្រិតទឹក  
 ប្រអូល (៣៥៩,៤ គម<sup>២</sup>)  
 ប្រអូល (៣៥៦,៦ គម<sup>២</sup>)

**លេខវេជ្ជប្រតិបត្តិការសាងសង់ស្រោចស្ទឹងមេសាន**  
 ៧៧៦,៣២ គម<sup>២</sup> នៃ ៣៧៧ គម<sup>២</sup>

**ច្បាប់ស្រោចស្ទឹងមេសាន**  
 ១៩៩៩

**ច្បាប់ស្រោចស្ទឹងមេសាន**  
 ១៩៩៩

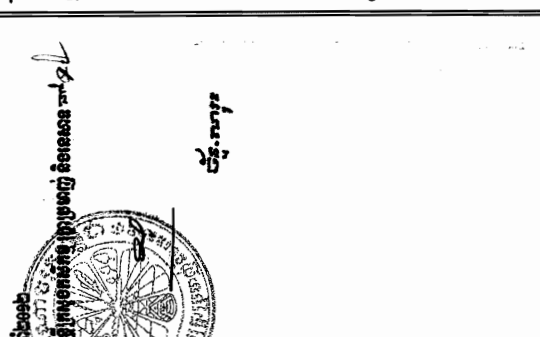
**លេខបញ្ជីដីស្រោចស្ទឹងមេសាន**  
 ១៩៩៩

**លេខបញ្ជីដីស្រោចស្ទឹងមេសាន**  
 ១៩៩៩

**លេខបញ្ជីដីស្រោចស្ទឹងមេសាន**  
 ១៩៩៩

**លេខបញ្ជីដីស្រោចស្ទឹងមេសាន**  
 ១៩៩៩

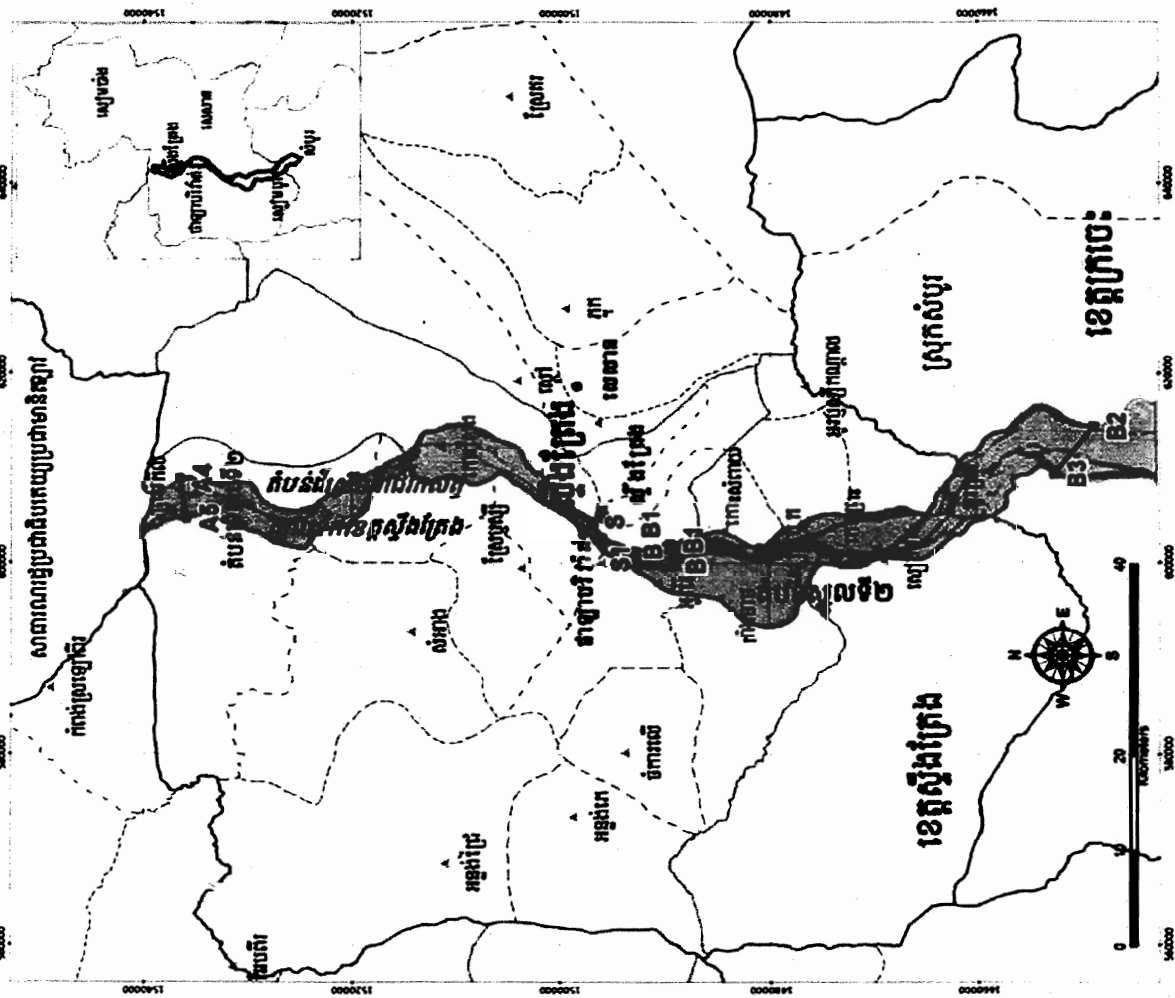
**លេខបញ្ជីដីស្រោចស្ទឹងមេសាន**  
 ១៩៩៩








ឧបសម្ព័ន្ធនៃអនុក្រឹត្យលេខ ១៥៩ អនក្រ.បក ចុះថ្ងៃទី ២៤ ខែ កញ្ញា ឆ្នាំ ២០១២  
ស្តីពីការប្រើប្រាស់តំបន់ស្រែចម្ការសេដ្ឋកិច្ចស្រូវស្រែចម្ការ (តំបន់ស្រែចម្ការស្រូវស្រែចម្ការ ទំព័រ ២៦០, ៥៦ អ.ប្រ. និងតំបន់ស្រែចម្ការស្រូវស្រែចម្ការ ទំព័រ ១៥៣, ៥៦ អ.ប្រ.) របស់ស្ថាប័នស្រែចម្ការស្រូវស្រែចម្ការ



**និមិត្តសញ្ញាសម្គាល់**

- ចំណុចសម្គាល់និយាមកា
- ▲ ទីរួមឃុំ
- ទីរួមស្រុក
- ទីរួមខេត្ត
- ព្រំប្រទល់ឃុំ
- ព្រំប្រទល់ស្រុក
- ព្រំប្រទល់ខេត្ត




**តារាងបញ្ជីព្រំប្រទល់ស្រុក និងតំបន់ស្រែចម្ការស្រូវស្រែចម្ការ (គ.ប្រ.)**


ឃុំ	ស្រុក	ខេត្ត
តំបន់ស្រែចម្ការស្រូវស្រែចម្ការ	៧៣.១៦៨	១៥៣.៤
តំបន់ស្រែចម្ការស្រូវស្រែចម្ការ	១៣៥.១១	១៥៥.៤
តំបន់ស្រែចម្ការស្រូវស្រែចម្ការ	១៥៥.៤	១៥៥.៤

Coordinate System  
 Projection: UTM  
 Zone: 48 N  
 Spheroid: Everest  
 Datum : Indian 1960  
 Units : Kilometers  
 រៀបចំដោយរដ្ឋបាលធនធាន

បានធ្វើប្រតិបត្តិការ  
 ក្រសួងកសិកម្ម រុក្ខាប្រមាញ់ និងនេសាទ  
 អគ្គនាយកដ្ឋានស្រែចម្ការ

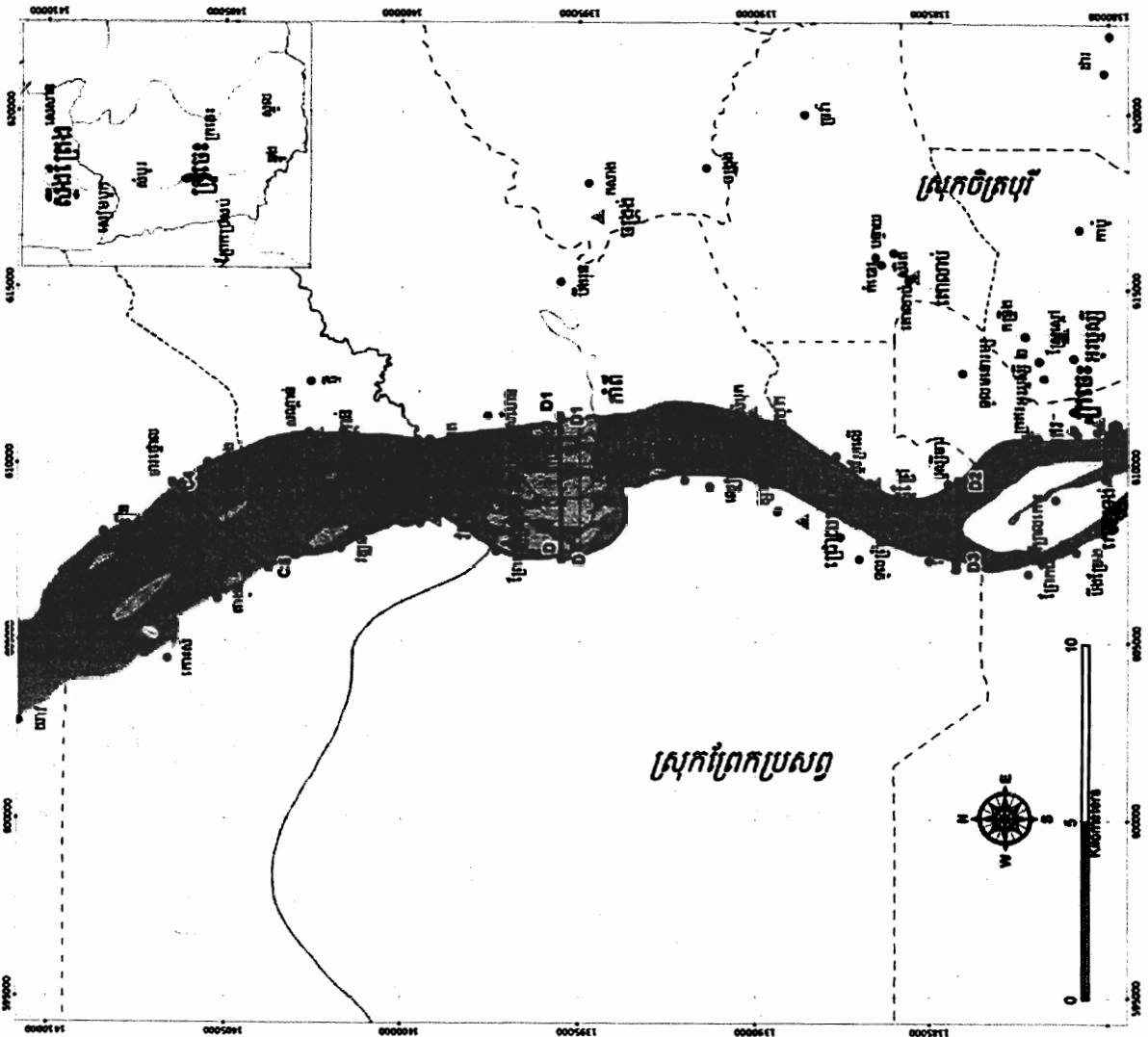


ឃុំ ល្អិតល្អន់





ឧបសម្ព័ន្ធដែលអនុវត្តតាមលេខ ១២៤ ស.ប.ក.បក ចុះថ្ងៃទី ២៥ ខែ កញ្ញា ឆ្នាំ២០១២  
ស្តីពីការបង្កើតតំបន់ប្រយុទ្ធនឹងការសាងសង់ស្រែចម្ការស្រូវ (តំបន់ស្រូវទឹក ៤ តំបន់ ២៣,០២ គ.ម<sup>២</sup> និងតំបន់ប្រឆាំងទឹក ៤ តំបន់ ៣០,១៤ គ.ម<sup>២</sup>) ខេត្តក្រចេះ



**និមិត្តសញ្ញាសម្គាល់**

- ដំបូងសម្រាប់សិយាមក
- កំបន់ស្រូវទឹក
- កំបន់ប្រឆាំងទឹក
- ភ្នំភ្នំ
- ភ្នំដីកា

**ស្របចលនា**

- ភ្នំភ្នំ
- ▲ ភ្នំមេឃុំ
- ភ្នំមេស្រុក
- ភ្នំមេឆ្នុំ
- ព្រំប្រទល់ឃុំ
- ព្រំប្រទល់ស្រុក
- ព្រំប្រទល់ខេត្ត



Coordinate System  
Projection: UTM  
Zone: 48 N  
Spheroid: Everest  
Datum : Indian 1960  
Units : Kilometers  
រៀបចំដោយរដ្ឋបាលជលផល

**តារាងបញ្ជីព្រំដីកំបន់ស្រូវទឹក និងកំបន់ប្រឆាំងទឹក (គ.ម<sup>២</sup>)**

កំបន់ប្រឆាំងទឹក	កំបន់ស្រូវទឹក	សរុប
២០៨	២៨០៦	៣០១៤
១៨៨	២១៤៨	២៣០៦

បានរៀបចំដោយ

ក្រុមការងារ ១២៤ ស.ប.ក.បក


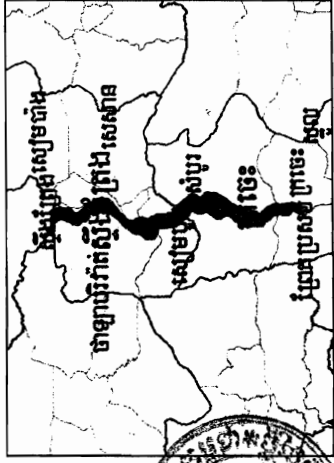
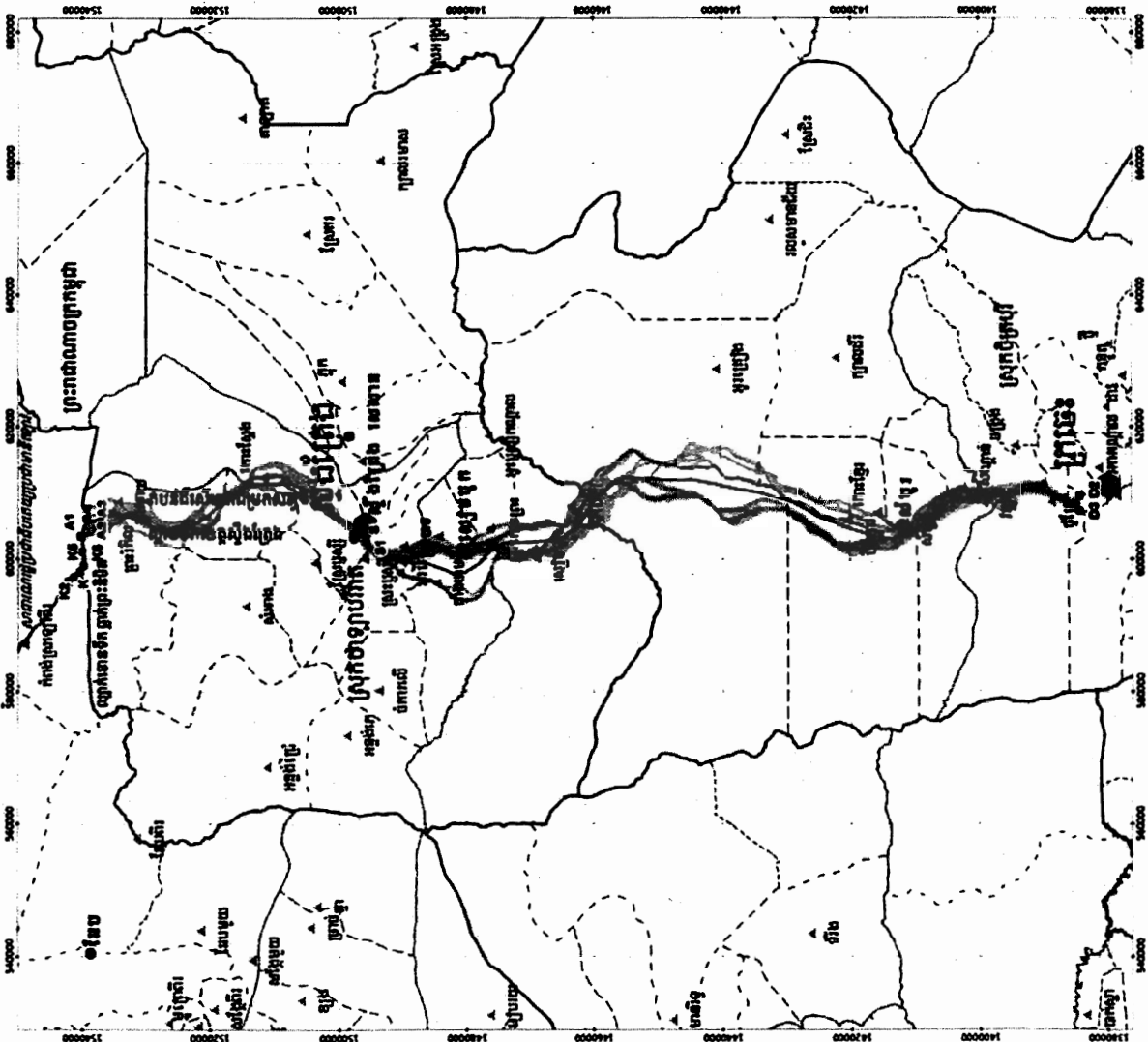


សេចក្តីសម្រេចរបស់ក្រុមការងារ ១២៤ ស.ប.ក.បក ចុះថ្ងៃទី ២៥ ខែ កញ្ញា ឆ្នាំ២០១២

អ៊ុយ សុផលីន

ជំនួយការ

របស់ផ្តល់នៃអនុក្រឹត្យលេខ ១៩៤ អនក្រ.បក ចុះថ្ងៃទី ២៤ ខែ កញ្ញា ឆ្នាំ ២០១២  
ស្តីពីការបង្កើតតំបន់ប្រគល់នៃការការពារសត្វព្រៃសត្វល្អិត និងសត្វល្អិតសត្វល្អិត ( តំបន់ស្រុកស្រែចម្រុះ និងស្រុកស្រែចម្រុះ ) ខេត្តស្រីសោត



**ប្រព័ន្ធសម្របសម្រួល**

Projection: UTM  
 Zone: 48 N  
 Spheroid: Everest  
 Datum : Indian 1960  
 Units : Kilometers  
 រៀបចំដោយរដ្ឋបាលជលផល

**សញ្ញាសម្គាល់**

- ▲ ភ្នំ
- ភ្នំបូក
- ភ្នំដេញ
- ប្រមូលដី
- ប្រមូលទឹក

កូអរដោនេស្របសម្រួល  
 ៤៨ ជំហរ ( ៣៨៤,៨ គម )  
 - កូអរដោនេស្របសម្រួល  
 និងការប្រើប្រាស់ប្រព័ន្ធសម្របសម្រួល  
 ៣៨៦,៨០ គម



បានធ្វើច្បាប់នៅ  
 រាជធានីភ្នំពេញ ថ្ងៃទី ០២ ខែ កញ្ញា ឆ្នាំ ២០១២

លោកជំទាវ ហ៊ុន សែន  
 ប្រធានរដ្ឋមន្ត្រី

លោកជំទាវ ហ៊ុន សែន  
 ប្រធានរដ្ឋមន្ត្រី

