



ព្រះរាជាណាចក្រកម្ពុជា

រាជរដ្ឋាភិបាលកម្ពុជា

ជាតិ សាសនា ព្រះមហាក្សត្រ

លេខ: ៧០ អនក្រ.សក



អនុក្រឹត្យ

ស្តីពី

ការដាក់ឱ្យប្រើប្រាស់ផែនការរៀបចំដៃនដីខេត្តបាត់ដំបង



រាជរដ្ឋាភិបាល

- បានឃើញរដ្ឋធម្មនុញ្ញនៃព្រះរាជាណាចក្រកម្ពុជា
- បានឃើញព្រះរាជក្រឹត្យលេខ នស/រកត/០៩១៣/៩០៣ ចុះថ្ងៃទី២៤ ខែកញ្ញា ឆ្នាំ២០១៣ ស្តីពីការតែងតាំងរាជរដ្ឋាភិបាលនៃព្រះរាជាណាចក្រកម្ពុជា
- បានឃើញព្រះរាជក្រឹត្យលេខ នស/រកត/១២១៣/១៣៩៣ ចុះថ្ងៃទី២១ ខែធ្នូ ឆ្នាំ២០១៣ ស្តីពីការកែសម្រួលនិងបំពេញបន្ថែមសមាសភាពរាជរដ្ឋាភិបាលនៃព្រះរាជាណាចក្រកម្ពុជា
- បានឃើញព្រះរាជក្រឹត្យលេខ នស/រកត/០៤១៦/៣៦៨ ចុះថ្ងៃទី០៤ ខែមេសា ឆ្នាំ២០១៦ ស្តីពីការកែសម្រួលសមាសភាពរាជរដ្ឋាភិបាលនៃព្រះរាជាណាចក្រកម្ពុជា
- បានឃើញព្រះរាជក្រមលេខ ០២/នស/៩៤ ចុះថ្ងៃទី២០ ខែកក្កដា ឆ្នាំ១៩៩៤ ដែលប្រកាសឱ្យប្រើច្បាប់ស្តីពីការរៀបចំនិងការប្រព្រឹត្តទៅនៃគណៈរដ្ឋមន្ត្រី
- បានឃើញព្រះរាជក្រមលេខ នស/រកម/០១៩៦/០៨ ចុះថ្ងៃទី២៤ ខែមករា ឆ្នាំ១៩៩៦ ដែលប្រកាសឱ្យប្រើច្បាប់ស្តីពីការបង្កើតក្រសួងមហាផ្ទៃ
- បានឃើញព្រះរាជក្រមលេខ នស/រកម/០៦៩៩/០៩ ចុះថ្ងៃទី២៣ ខែមិថុនា ឆ្នាំ១៩៩៩ ដែលប្រកាសឱ្យប្រើច្បាប់ស្តីពីការបង្កើតក្រសួងរៀបចំដែនដី នគរូបនីយកម្មនិងសំណង់
- បានឃើញព្រះរាជក្រមលេខ នស/រកម/០៨០១/១៤ ចុះថ្ងៃទី៣០ ខែសីហា ឆ្នាំ២០០១ ដែលប្រកាសឱ្យប្រើច្បាប់ភូមិបាល
- បានឃើញព្រះរាជក្រមលេខ នស/រកម/០៥០៨/០១៧ ចុះថ្ងៃទី២២ ខែឧសភា ឆ្នាំ២០០៨ ដែលប្រកាសឱ្យប្រើច្បាប់ស្តីពីការគ្រប់គ្រងរដ្ឋបាលរាជធានី ខេត្ត ក្រុង ស្រុក ខណ្ឌ

- បានឃើញព្រះរាជក្រមលេខ នស/រកម/០២១០/០០៣ ចុះថ្ងៃទី២៦ ខែកុម្ភៈ ឆ្នាំ២០១០ ដែលប្រកាសឱ្យប្រើច្បាប់ស្តីពីអស្សាមិករណ៍
- បានឃើញព្រះរាជក្រឹត្យលេខ នស/រកត/០៥១២/៤៦៣ ចុះថ្ងៃទី២៦ ខែឧសភា ឆ្នាំ២០១២ ស្តីពីការបង្កើតគណៈកម្មាធិការរៀបចំដែនដីនិងនគរូបនីយកម្មថ្នាក់ជាតិ
- បានឃើញព្រះរាជក្រឹត្យលេខ នស/រកត/០៣១៤/៣៧៣ ចុះថ្ងៃទី២៩ ខែមីនា ឆ្នាំ២០១៤ ស្តីពីការកែសម្រួលមាត្រា ២ និងមាត្រា ៥ នៃព្រះរាជក្រឹត្យលេខ នស/រកត/០៥១២/៤៦៣ ចុះថ្ងៃទី២៦ ខែឧសភា ឆ្នាំ២០១២ ស្តីពីការបង្កើតគណៈកម្មាធិការរៀបចំដែនដីនិងនគរូបនីយកម្មថ្នាក់ជាតិ
- បានឃើញអនុក្រឹត្យលេខ ៧៧ អនក្រ.បក ចុះថ្ងៃទី០៧ ខែមិថុនា ឆ្នាំ២០១២ ស្តីពីការបង្កើតគណៈកម្មាធិការរៀបចំដែនដីនិងនគរូបនីយកម្មថ្នាក់រាជធានី ខេត្ត ក្រុង ស្រុក ខណ្ឌ
- បានឃើញអនុក្រឹត្យលេខ ៤២ អនក្រ.បក ចុះថ្ងៃទី០៣ ខែមេសា ឆ្នាំ២០១៥ ស្តីពីនគរូបនីយកម្ម រាជធានី ក្រុង និងទីប្រជុំជន
- បានឃើញអនុក្រឹត្យលេខ ៧៦ អនក្រ.បក ចុះថ្ងៃទី០៩ ខែមិថុនា ឆ្នាំ២០១៥ ស្តីពីការកែសម្រួលមាត្រា ៣០ មាត្រា ៣៤ មាត្រា ៣៨ មាត្រា ៥០ មាត្រា ៦៦ មាត្រា ៧៤ និងមាត្រា ៨២ នៃអនុក្រឹត្យលេខ ៤២ អនក្រ.បក ចុះថ្ងៃទី០៣ ខែមេសា ឆ្នាំ២០១៥ ស្តីពីនគរូបនីយកម្ម រាជធានី ក្រុង និងទីប្រជុំជន
- យោងតាមសំណើរបស់រដ្ឋមន្ត្រីក្រសួងរៀបចំដែនដី នគរូបនីយកម្មនិងសំណង់ និងជាប្រធានគណៈកម្មាធិការរៀបចំដែនដីនិងនគរូបនីយកម្មថ្នាក់ជាតិ

សម្រេច

មាត្រា ១.-

ត្រូវបានដាក់ឱ្យប្រើប្រាស់ផែនការរៀបចំដែនដីខេត្តបាត់ដំបង ដែលមានចក្ខុវិស័យដល់ឆ្នាំ ២០៣០ ដូចមានឧបសម្ព័ន្ធភ្ជាប់ជាមួយអនុក្រឹត្យនេះ។

មាត្រា ២.-

ផែនការរៀបចំដែនដីខេត្តបាត់ដំបងអាចធ្វើការកែសម្រួលក្នុងរយៈពេល ៥ (ប្រាំ) ឆ្នាំម្តង តាមករណីចាំបាច់នៃការអភិវឌ្ឍសេដ្ឋកិច្ចនិងសង្គម។ ការកែសម្រួលផែនការរៀបចំដែនដីខេត្តបាត់ដំបងមុនពេលកំណត់ អាចប្រព្រឹត្តទៅបានក្នុងករណីដែលមានតម្រូវការចាំបាច់សម្រាប់បម្រើផលប្រយោជន៍សាធារណៈ ឬផលប្រយោជន៍ជាតិ។

ការកែសម្រួលផែនការរៀបចំដែនដីខេត្តបាត់ដំបង ត្រូវអនុវត្តតាមនីតិវិធីនិងលិខិតបទដ្ឋានគតិយុត្តជាធរមាន។

មាត្រា ៣.-

បទប្បញ្ញត្តិទាំងឡាយណាដែលផ្ទុយនឹងអនុក្រឹត្យនេះត្រូវទុកជានិរាករណ៍។ 

មាត្រា ៤.-

រដ្ឋមន្ត្រីទទួលបន្ទុកទីស្តីការគណៈរដ្ឋមន្ត្រី រដ្ឋមន្ត្រីក្រសួងមហាផ្ទៃ រដ្ឋមន្ត្រីក្រសួងសេដ្ឋកិច្ចនិងហិរញ្ញវត្ថុ រដ្ឋមន្ត្រីក្រសួងរៀបចំដែនដី នគរូបនីយកម្មនិងសំណង់ ប្រធានគណៈកម្មាធិការរៀបចំដែនដី និងនគរូបនីយកម្មថ្នាក់ជាតិ រដ្ឋមន្ត្រីគ្រប់ក្រសួង និងប្រធានគ្រប់ស្ថាប័នដែលពាក់ព័ន្ធ និងអភិបាលនៃគណៈអភិបាលខេត្តបាត់ដំបង ត្រូវទទួលបន្ទុកអនុវត្តអនុក្រឹត្យនេះរៀងៗខ្លួនចាប់ពីថ្ងៃចុះហត្ថលេខាតទៅ។



ថ្ងៃ ពុធ ១ ខែ មេសា ឆ្នាំ ២០១៨ សំរឹទ្ធិស័ក ព.ស. ២៥៦២
ធ្វើនៅរាជធានីភ្នំពេញ ថ្ងៃទី ១៧ ខែ មេសា ឆ្នាំ ២០១៨



សម្តេចអគ្គមហាសេនាបតីតេជោ ហ៊ុន សែន

បានយកសេចក្តីគោរពជម្រាបជូន
សម្តេចអគ្គមហាសេនាបតីតេជោ ហ៊ុន សែន ដើម្បីចុះហត្ថលេខា
នេសរដ្ឋមន្ត្រី
រដ្ឋមន្ត្រីក្រសួងរៀបចំដែនដី នគរូបនីយកម្មនិងសំណង់
និងជាប្រធានគណៈកម្មាធិការរៀបចំដែនដីនិងនគរូបនីយកម្មថ្នាក់ជាតិ



ជា សុផារី

- កន្លែងទទួល៖**
- ក្រសួងព្រះបរមរាជវាំង
 - អគ្គលេខាធិការដ្ឋានក្រុមប្រឹក្សាធម្មនុញ្ញ
 - អគ្គលេខាធិការដ្ឋានព្រឹទ្ធសភា
 - អគ្គលេខាធិការដ្ឋានរដ្ឋសភា
 - អគ្គលេខាធិការរាជរដ្ឋាភិបាល
 - ខុទ្ទកាល័យសម្តេចនាយករដ្ឋមន្ត្រី
 - ខុទ្ទកាល័យឧបនាយករដ្ឋមន្ត្រី
 - ដូចមាត្រា ៤
 - រាជកិច្ច
 - ឯកសារ កាលប្បវត្តិ

ការដាក់ឱ្យអនុវត្តផែនការរៀបចំដំណើរការប្រតិបត្តិការងារ ចក្ខុវិស័យឆ្នាំ២០៣០

ដោយអនុវត្តតាមលេខ ៧០ អនក្រ.សក. ចុះថ្ងៃទី ១៣ ខែ កើត ខែ ពិសាខ ឆ្នាំ ២០១៧ សិទ្ធិស័ក ព.ស. ២៥៦២

ត្រូវបានចេញថ្ងៃទី ១៧ ខែ វិច្ឆិកា ឆ្នាំ ២០១៨

ផែនការរៀបចំដំណើរការប្រតិបត្តិការងារ

ចក្ខុវិស័យឆ្នាំ២០៣០

មាតិកា

	ទំព័រ
១- សេចក្តីផ្តើម	១
២- ចក្ខុវិស័យ	២
២.១- ក្របខណ្ឌសេដ្ឋកិច្ច សង្គម.....	២
២.២- ចក្ខុវិស័យ	២
៣- គោលបំណងនិងគោលដៅ	៣
៣.១- គោលបំណង.....	៣
៣.២- គោលដៅ.....	៣
៤- យុទ្ធសាស្ត្រគម្រោងនិងសេចក្តីផ្តើម	៤
៤.១- អំពូជយុទ្ធសាស្ត្រនៃការអភិវឌ្ឍក្នុងក្របខណ្ឌតំបន់និងអន្តរជាតិ.....	៤
៤.២- អំពូជយុទ្ធសាស្ត្រនៃការអភិវឌ្ឍក្នុងក្របខណ្ឌជាតិ.....	៤
៤.៣- យុទ្ធសាស្ត្រអភិវឌ្ឍន៍ក្នុងក្របខណ្ឌខេត្ត.....	៤
៤.៣.១- ការអភិវឌ្ឍន៍គ្រួសារកសិកម្មនិងលំនៅឋាន.....	៤
៤.៣.២- ការអភិវឌ្ឍប្រព័ន្ធដឹកជញ្ជូន.....	៥
៤.៣.៣- ការគ្រប់គ្រងទីផ្សារ.....	៦
៤.៣.៤- ការអភិវឌ្ឍប្រព័ន្ធធារាសាស្ត្រនិងកសិកម្ម.....	៧
៤.៣.៥- ការអភិវឌ្ឍហេដ្ឋារចនាសម្ព័ន្ធបច្ចេកទេសនិងឧស្សាហកម្ម.....	៨
៤.៣.៦- ការអភិវឌ្ឍទេសចរណ៍.....	៩
៥- ផែនការសកម្មភាព	៩
៥.១- គម្រោងអាទិភាពក្នុងក្របខណ្ឌតំបន់និងអន្តរជាតិ.....	៩
៥.២- គម្រោងអាទិភាពក្នុងក្របខណ្ឌជាតិ	១០
៥.៣- គម្រោងអាទិភាពក្នុងក្របខណ្ឌខេត្ត.....	១០
៥.៣.១- ការអភិវឌ្ឍន៍គ្រួសារកសិកម្មនិងលំនៅឋាន.....	១០
៥.៣.២- ការអភិវឌ្ឍប្រព័ន្ធដឹកជញ្ជូន.....	១១
៥.៣.៣- ការគ្រប់គ្រងទីផ្សារប្រកបដោយចីរភាព.....	១២
៥.៣.៤- ការអភិវឌ្ឍប្រព័ន្ធធារាសាស្ត្រនិងកសិកម្ម.....	១៣

៥. ៣. ៥- ការអភិវឌ្ឍហេដ្ឋារចនាសម្ព័ន្ធបច្ចេកទេសនិងឧស្សាហកម្ម..... ១៣

៥. ៣. ៦- ការអភិវឌ្ឍទេសចរណ៍..... ១៤

៥. ៤- ការផ្សព្វផ្សាយ..... ១៥

៦- បណ្ណាល័យវិទ្យាសាស្ត្រ..... ១៥

៧- ការត្រួតពិនិត្យនិងវាយតម្លៃ..... ១៥

៧.១- យន្តការ..... ១៥

៧.២- ក្របខណ្ឌច្បាប់ គោលនយោបាយ និងលិខិតបទដ្ឋានគតិយុត្ត..... ១៦

៧.៣- គោលការណ៍ នីតិវិធី និងភារកិច្ច..... ១៦

៨- សេចក្តីសន្និដ្ឋាន..... ១៧

សន្ទានុក្រម..... ១៨

ឯកសារខ្ទងសម្គាល់..... ១៩


១- សេចក្តីផ្តើម

ស្ថិតក្នុងបរិការណ៍សុខសន្តិភាព ឯកភាពទឹកដី ឯកភាពជាតិ ស្ថិរភាពនយោបាយរឹងមាំ ការប្រកាន់ខ្ជាប់ឥតអាការនូវគោលការណ៍លទ្ធិប្រជាធិបតេយ្យ នីតិរដ្ឋ និងការគោរពសិទ្ធិមនុស្ស នៅក្រោមដំបូលរដ្ឋធម្មនុញ្ញនិងច្បាប់ រាជរដ្ឋាភិបាលបានធានាជាប់ជាប្រចាំនូវប្រក្រតីភាពនៃដំណើរទៅមុខនៃការអភិវឌ្ឍសង្គម សេដ្ឋកិច្ចកម្ពុជា។ រាជរដ្ឋាភិបាលបានបន្តជំរុញការកែទម្រង់ស្ថាប័នឱ្យមានសន្ទុះថ្មី មុតស្រួច និងកាន់តែស៊ីជម្រៅលើគ្រប់ផ្នែក និងគ្រប់វិស័យ ក្នុងគោលដៅបង្កើន និងកែលម្អការផ្តល់គុណភាពសេវាសាធារណៈ ប្រកបដោយគុណភាព ប្រសិទ្ធភាព និងស័ក្តិសិទ្ធិភាព។

ផ្អែកតាមយុទ្ធសាស្ត្រចតុកោណដំណាក់កាលទី៣ និងផែនការយុទ្ធសាស្ត្រអភិវឌ្ឍជាតិ រាជរដ្ឋាភិបាលកម្ពុជាក្រោមការដឹកនាំប្រកបដោយគតិបណ្ឌិតរបស់សម្តេចអគ្គមហាសេនាបតីតេជោ **ហ៊ុន សែន** នាយករដ្ឋមន្ត្រីនៃព្រះរាជាណាចក្រកម្ពុជា បានដាក់ចេញនូវគោលនយោបាយជាតិស្តីពីការរៀបចំដែនដីនៃព្រះរាជាណាចក្រកម្ពុជា សំដៅធានាថា ដែនដីនៅទូទាំងព្រះរាជាណាចក្រកម្ពុជា ត្រូវបានគ្រប់គ្រង ប្រើប្រាស់ ការពារ និងអភិវឌ្ឍ តាមរយៈការធ្វើសមាហរណកម្មនូវផែនការយុទ្ធសាស្ត្ររៀបចំដែនដី និងការធ្វើឱ្យរលូននូវវិធាននិងឧបករណ៍ចាំបាច់ធានាតាមវិស័យប្រកបដោយភាពសុខដុមរមនានៅតាមតំបន់ភូមិសាស្ត្រនីមួយៗ។

ស្ថិរភាពនិងវឌ្ឍនភាពសង្គម សេដ្ឋកិច្ចកម្ពុជា ជាកាលានុវត្តភាពជំរុញឱ្យមាននូវនិន្នាការកើនឡើងយ៉ាងឆាប់រហ័សនៃចំនួនប្រជាជន ការប្រើប្រាស់ដីធ្លី លំនៅឋាន នគរូបនីយកម្ម និងតម្រូវការក្នុងការបង្កើតទីក្រុងតូចធំគ្រប់កម្រិត ដែលមាននូវបណ្តាញហេដ្ឋារចនាសម្ព័ន្ធគ្រប់គ្រាន់ ដូចជាសេវាកម្មនិងបច្ចេកទេសថាមពលនិងអគ្គិសនី សុខភាពនិងទឹកស្អាត អេកូឡូស៊ីនិងធនធានធម្មជាតិ ការគ្រប់គ្រងកាកសំណល់រឹងរាវ ការគ្រប់គ្រងគ្រោះមហន្តរាយ។ល។ ដើម្បីឆ្លើយតបទៅនឹងការវិវត្តទាំងនេះ ចាំបាច់ត្រូវមានការគិតគូរនិងកសាងឡើងនូវផែនការរៀបចំដែនដីនិងនគរូបនីយកម្ម ប្តងគោលប្រើប្រាស់ដី និងប្តងលម្អិតនគរូបនីយកម្ម ប្រកបដោយប្រសិទ្ធភាព សម្រាប់ធ្វើការគ្រប់គ្រងនិងការតម្រង់ទិសការអភិវឌ្ឍលើគ្រប់វិស័យឱ្យមានដំណើរប្រកបដោយចីរភាព និងធានាបាននូវការគ្រប់គ្រងដីកសិកម្ម ព្រៃឈើ ប្រព័ន្ធអេកូឡូស៊ី ការការពារបរិស្ថាន និងធនធានធម្មជាតិ។

ផែនការរៀបចំដែនដីខេត្តបាត់ដំបង ត្រូវបានរៀបចំនិងកសាងឡើងនៅឆ្នាំ២០០៥ ស្របតាមតម្រូវការការវិវត្តជាក់ស្តែងនៃស្ថានភាពសង្គម សេដ្ឋកិច្ច និងបរិស្ថាន ដោយផ្អែកលើកត្តាទីតាំងភូមិសាស្ត្រជាតំបន់ស្នូលភាគពាយ័ព្យនៃប្រទេសកម្ពុជា កត្តាធនធានធម្មជាតិនិងបរិស្ថាន កត្តាប្រវត្តិសាស្ត្រនិងបេតិកភណ្ឌវប្បធម៌ និងស្របតាមក្របខណ្ឌយុទ្ធសាស្ត្រ គោលនយោបាយ ច្បាប់ និងលិខិតបទដ្ឋានគតិយុត្ត



សំខាន់ៗមានជាអាទិ៍ យុទ្ធសាស្ត្រចតុកោណ ផែនការយុទ្ធសាស្ត្រអភិវឌ្ឍជាតិ សេចក្តីថ្លែងការណ៍របស់ រាជរដ្ឋាភិបាលស្តីពីគោលនយោបាយដីធ្លី គោលនយោបាយជាតិស្តីពីការរៀបចំដែនដីនៃព្រះរាជាណាចក្រ កម្ពុជា ច្បាប់ភូមិបាល ច្បាប់ស្តីពីការរៀបចំទឹកដី នគរូបនីយកម្ម និងសំណង់ ច្បាប់ស្តីពីកិច្ចការពារបរិស្ថាន និងធនធានធម្មជាតិ ច្បាប់ស្តីពីព្រៃឈើ ច្បាប់ស្តីពីជលផល ច្បាប់ស្តីពីផ្លូវថ្នល់ ច្បាប់ស្តីពីការគ្រប់គ្រងរដ្ឋ បាលរាជធានី ខេត្ត ក្រុង ស្រុក ខណ្ឌ អនុក្រឹត្យស្តីពីការបង្កើតគណៈកម្មាធិការរៀបចំដែនដីនិងនគរូបនីយ កម្មថ្នាក់រាជធានី ខេត្ត ក្រុង ស្រុក ខណ្ឌ និងអនុក្រឹត្យស្តីពីនគរូបនីយកម្មរាជធានី ក្រុង និងទីប្រជុំជន។ល។

២- ចក្ខុវិស័យ

២.១- ក្របខណ្ឌសេដ្ឋកិច្ច សង្គម

ផែនការរៀបចំដែនដីខេត្តបាត់ដំបង ត្រូវបានរៀបចំឡើងដោយបានសិក្សាប្រមូលនិងវិភាគទិន្នន័យ រូបវន្ត ទិន្នន័យសេដ្ឋកិច្ច ទិន្នន័យសង្គម ទិន្នន័យបរិស្ថាន ទិន្នន័យប្រជាសាស្ត្រ និងការស្រង់មតិ សមស្រប តាមអនុក្រឹត្យស្តីពីនគរូបនីយកម្ម រាជធានី ក្រុង និងទីប្រជុំជន គោលនយោបាយជាតិស្តីពីការរៀបចំដែនដី នៃព្រះរាជាណាចក្រកម្ពុជា និងគោលនយោបាយដីធ្លី "សៀវភៅ ស ដីធ្លី"។

ដើម្បីកំណត់ចក្ខុវិស័យនៃផែនការរៀបចំដែនដីខេត្តបាត់ដំបងដល់ឆ្នាំ២០៣០ ក្របខណ្ឌសេដ្ឋកិច្ច សង្គម ត្រូវបានសិក្សាវិភាគតាមបែបវិទ្យាសាស្ត្រ ដោយផ្អែកតាមរបាយការណ៍ជាតិស្តីពីលទ្ធផលចុងក្រោយ នៃជំរឿនទូទៅនូវប្រជាសាស្ត្ររបស់ប្រទេសកម្ពុជាឆ្នាំ២០០៨ របស់វិទ្យាស្ថានជាតិស្ថិតិនៃក្រសួងផែនការ។ តាមរយៈការសិក្សាខាងលើនេះ ខេត្តបាត់ដំបងដែលមានផ្ទៃដី ១១ ៧៤៨ គីឡូម៉ែត្រក្រឡា ចំនួនប្រជាជន នៅឆ្នាំ២០០៨ មានចំនួន ១ ០២៥ ១៧៤ នាក់ នៅឆ្នាំ២០១៨ មានចំនួន ១ ២៨៣ ២២៣ នាក់ ហើយនៅ ឆ្នាំ២០៣០ នឹងកើនដល់ ១ ៥១៩ ១៨៥ នាក់។ ចំពោះការបែងចែកកម្លាំងពលកម្មតាមវិស័យសេដ្ឋកិច្ច សម្រាប់ខេត្តបាត់ដំបង គឺនៅឆ្នាំ២០០៨ ប្រជាជនដែលធ្វើការក្នុងវិស័យកសិកម្មមានចំនួន ៦៧០ ០៧៣ នាក់ (៧៦,៦៧%) ក្នុងវិស័យឧស្សាហកម្មមានចំនួន ៤៣ ៥២៤ នាក់ (៤,៩៨%) និងក្នុងវិស័យសេវាកម្ម មានចំនួន ១៦០ ៣៧៣ នាក់ (១៨,៣៥%) ហើយនៅឆ្នាំ២០៣០ ប្រជាជនដែលធ្វើការក្នុងវិស័យកសិកម្ម នឹងមានការកើនឡើងដល់ចំនួន ៨០៦ ២៦៣ នាក់ (៦០%) ក្នុងវិស័យឧស្សាហកម្មកើនឡើងដល់ចំនួន ៨០ ៦២៦ នាក់ (៦ %) និងក្នុងវិស័យសេវាកម្មកើនដល់ចំនួន ៤៥៦ ៨៨៣ នាក់ (៣៤%)។

២.២- ចក្ខុវិស័យ

ផែនការរៀបចំដែនដីខេត្តបាត់ដំបងចក្ខុវិស័យឆ្នាំ២០៣០ គឺសំដៅរៀបចំ និងអភិវឌ្ឍ **“ខេត្ត បាត់ដំបងជាតំបន់ស្នូលសេដ្ឋកិច្ចភាគពាយ័ព្យនៃប្រទេសកម្ពុជា”** តាមរយៈការជំរុញរៀបចំនិងអភិវឌ្ឍជា៖

- តំបន់ស្នូលនគរូបនីយកម្ម អភិបាលកិច្ចល្អ និងការអភិវឌ្ឍធនធានមនុស្សកាន់តែប្រសើរឡើង

- តំបន់ផលិតផលកសិកម្មប្រកបដោយគុណភាពខ្ពស់
- មជ្ឈមណ្ឌលពាណិជ្ជកម្មនិងឧស្សាហកម្មកែច្នៃផលិតផលកសិកម្មប្រកបដោយការប្រកួតប្រជែង
- តំបន់ទេសចរណ៍ធម្មជាតិ វប្បធម៌ និងប្រវត្តិសាស្ត្រ
- តំបន់សមាហរណកម្មចម្រុះរវាងវិស័យសេដ្ឋកិច្ច សង្គម វប្បធម៌ និងធនធានធម្មជាតិ។

៣- គោលបំណងនិងគោលដៅ

៣.១- គោលបំណង

ផែនការរៀបចំដែនដីខេត្តបាត់ដំបង មានគោលបំណងធានា៖

- ការគ្រប់គ្រងនិងតម្រង់ទិសការអភិវឌ្ឍនិងអភិរក្សលើផ្ទៃក្របវន្តសង្គម សេដ្ឋកិច្ច និងបរិស្ថាន
- គូនាទីជាស្នូលនៃអភិវឌ្ឍន៍ក្នុងក្របខណ្ឌជាតិ ក្របខណ្ឌតំបន់ និងក្របខណ្ឌអន្តរជាតិ ដូចជាអាស៊ាន និងមហាអនុតំបន់ទន្លេមេគង្គ
- ការគ្រប់គ្រង បែងចែក និងប្រើប្រាស់ដីប្រកបដោយប្រសិទ្ធភាពនិងចីរភាព សម្រាប់ការអភិវឌ្ឍនិងអភិរក្សលើគ្រប់វិស័យប្រកបដោយតុល្យភាពនិងសមាហរណកម្មចម្រុះ
- បង្កើនផលិតផលកសិកម្មនិងឧស្សាហកម្មកែច្នៃកសិផលទាំងបរិមាណនិងគុណភាព សម្រាប់បំពេញតម្រូវការក្នុងប្រទេសនិងការនាំចេញ
- ពង្រឹងនិងពង្រីកសកម្មភាពសេដ្ឋកិច្ច ពាណិជ្ជកម្ម និងទំនាក់ទំនងវប្បធម៌ក្នុងតំបន់ស្នូលយុទ្ធសាស្ត្រជួរមុខ នៅតាមបណ្តោយព្រំដែន។

៣.២- គោលដៅ

ផែនការរៀបចំដែនដីខេត្តបាត់ដំបង មានគោលដៅកំណត់៖

- តំបន់នគរូបនីយកម្មកម្រិតខ្ពស់ កម្រិតមធ្យម និងកម្រិតទាប ឱ្យកាន់តែប្រសើរឡើងសម្រាប់ការរស់នៅ ឱកាសការងារ ការធ្វើពាណិជ្ជកម្ម និងការអភិវឌ្ឍទេសចរណ៍
- តំបន់កសិកម្មមានបរិមាណនិងគុណភាពខ្ពស់ ជាពិសេសដំណាំស្រូវ និងដំណាំចម្ការ
- តំបន់ឧស្សាហកម្មកែច្នៃកសិផល ដោយចុះបញ្ជីផ្ទៃកសិម្ចាសម្រាប់ស្រូវ “ផលិតផលខេត្តបាត់ដំបង” ប្រកបដោយគុណភាពប្រកួតប្រជែង
- តំបន់ទេសចរណ៍ប្រវត្តិសាស្ត្រ វប្បធម៌ និងធនធានធម្មជាតិប្រកបដោយចីរភាព មានចំនួន ៣៩ទីតាំង។



៤- យុទ្ធសាស្ត្រតម្រូវធនធានអន្តរជាតិ

៤.១- អ័ក្សយុទ្ធសាស្ត្រនៃការអភិវឌ្ឍក្នុងក្របខណ្ឌតំបន់និងអន្តរជាតិ
ខេត្តបាត់ដំបងមានអ័ក្សយុទ្ធសាស្ត្រនៃការអភិវឌ្ឍក្នុងក្របខណ្ឌតំបន់និងអន្តរជាតិសំខាន់ៗ

ចំនួនពីរគឺ៖

- ក). ក្របខណ្ឌនៃកិច្ចព្រមព្រៀងស្តីពីផែនការធ្វើសហប្រតិបត្តិការសេដ្ឋកិច្ចកម្ពុជា-ថៃ សម្រាប់រយៈពេលខ្លី មធ្យម និងវែង លើវិស័យពាណិជ្ជកម្ម ការវិនិយោគ ផលិតផលកែច្នៃ ទេសចរណ៍ និងសេវាកម្មផ្សេងៗ។
- ខ). យុទ្ធសាស្ត្រអភិវឌ្ឍន៍ដែនដីដែលខេត្តបាត់ដំបងដើរតួនាទីជា “មជ្ឈមណ្ឌលកំណើនអនុតំបន់”នៃអ័ក្សអភិវឌ្ឍន៍សេដ្ឋកិច្ចខាងត្បូង “បាងកក-ភ្នំពេញ-ហូជីមិញ” នៃមហាអនុតំបន់ទន្លេមេគង្គ ដែលមានបណ្តាញផ្លូវអាស៊ានឆ្លងកាត់។


៤.២- អ័ក្សយុទ្ធសាស្ត្រនៃការអភិវឌ្ឍក្នុងក្របខណ្ឌជាតិ

ក្នុងក្របខណ្ឌជាតិ ខេត្តបាត់ដំបងមានទីតាំងភូមិសាស្ត្រប្រកបដោយភាពអំណោយផល និងជាតំបន់ស្នូលភាគពាយ័ព្យនៃប្រទេស ដែលមានអ័ក្សភ្ជាប់តំបន់សំខាន់ៗជុំវិញ រួមមាន៖

- ក). អ័ក្ស “ភ្នំពេញ-បាត់ដំបង-ប៉ោយប៉ែត” តាមបណ្តោយផ្លូវជាតិលេខ៥ គឺជាអ័ក្សដឹកជញ្ជូនដ៏សំខាន់នូវបណ្តាភស្តុភារ ផលិតផលកសិកម្ម និងឧស្សាហកម្មកែច្នៃកសិផលទៅកាន់តំបន់កណ្តាលនៃប្រទេស និងបណ្តាខេត្តដទៃទៀត។
- ខ). អ័ក្សនៃតំបន់ជាប់បឹងទន្លេសាប មានខេត្តបាត់ដំបង ខេត្តពោធិ៍សាត់ ខេត្តកំពង់ឆ្នាំង ខេត្តកំពង់ធំ ខេត្តសៀមរាប និងខេត្តបន្ទាយមានជ័យ គឺជាតំបន់ដែលមានសក្តានុពលធំធេងលើផ្នែកកសិកម្ម ផលផល ព្រៃលិចទឹក និងទេសចរណ៍បែបធម្មជាតិ។
- គ). អ័ក្សនៃតំបន់ឆ្នេរតភ្ជាប់ពីប្រទេសថៃ ឆ្លងកាត់តាមខេត្តកោះកុង ខេត្តព្រះសីហនុ ខេត្តកំពត និងខេត្តកែប ឆ្ពោះទៅប្រទេសវៀតណាម គឺជាតំបន់ដែលមានសក្តានុពលសេដ្ឋកិច្ច ឧស្សាហកម្ម ភស្តុភារ និងទេសចរណ៍កម្រិតអន្តរជាតិ។
- ឃ). អ័ក្សនៃតំបន់ស្នូលយុទ្ធសាស្ត្រជុំវិញមុខនៅតាមបណ្តោយព្រំដែនដីគោកកម្ពុជា-ថៃ រួមមានខេត្តពោធិ៍សាត់ ខេត្តប៉ៃលិន ខេត្តបន្ទាយមានជ័យ ខេត្តសៀមរាប ខេត្តព្រះវិហារ និងខេត្តឧត្តរមានជ័យ គឺជាតំបន់ដែលមានសក្តានុពលអភិវឌ្ឍន៍សេដ្ឋកិច្ចជាមួយប្រទេសថៃ។

៤.៣- យុទ្ធសាស្ត្រអភិវឌ្ឍន៍ក្នុងក្របខណ្ឌខេត្ត

៤.៣.១- ការអភិវឌ្ឍន៍គ្រួសារនិយមកម្មនិងលំនៅឋាន

- ក). ការកំណត់រចនាសម្ព័ន្ធស្នូលអភិវឌ្ឍន៍គ្រួសារនិយមកម្ម 

កំណត់និងបែងចែកតំបន់ស្នូលអភិវឌ្ឍន៍និងអំពូលនៃការអភិវឌ្ឍជាបីកម្រិត តាមលក្ខណៈ និងមុខងារនគរូបនីយកម្ម ដូចខាងក្រោម៖

- តំបន់នគរូបនីយកម្មកម្រិតខ្ពស់ គឺក្រុងបាត់ដំបងជា “មជ្ឈមណ្ឌលមេ”
- តំបន់នគរូបនីយកម្មកម្រិតមធ្យម គឺទីប្រជុំជនស្រុកចំនួន៦ ជា “មជ្ឈមណ្ឌលរង” រួមមានទីប្រជុំជនស្រុកមោងឫស្សី ស្រុករតនមណ្ឌល ស្រុកថ្មគោល ស្រុកបវេល ស្រុកកំរៀង និងស្រុកសំពៅលូន
- តំបន់នគរូបនីយកម្មកម្រិតទាប គឺទីប្រជុំជនស្រុកចំនួន៧ ជា “អនុមជ្ឈមណ្ឌលរង” រួមមានទីប្រជុំជនស្រុកឯកភ្នំ ស្រុកសង្កែ ស្រុករុក្ខគិរី ស្រុកគាស់ក្រឡ ស្រុកបាណន់ ស្រុកសំឡូត និងស្រុកភ្នំព្រឹក។

ខ). ការអភិវឌ្ឍលំនៅឋាន

ការសាងសង់លំនៅឋានថ្មីដើម្បីឆ្លើយតបទៅនឹងកំណើនប្រជាជន និងតម្រូវការនៃការអភិវឌ្ឍ ត្រូវធ្វើឡើងក្នុងតំបន់មួយចំនួន ដូចខាងក្រោម៖

- តំបន់លំនៅឋានក្នុងក្រុងនិងទីប្រជុំជន
- តំបន់សេដ្ឋកិច្ចពិសេស តំបន់អភិវឌ្ឍន៍សមាហរណកម្មចម្រុះ និងតំបន់ស្នូលយុទ្ធសាស្ត្រជុំវិញមុខនៅតាមបណ្តោយព្រំដែន
- តំបន់លំនៅឋានថ្មីក្នុងកម្មវិធីសម្បទានដីសង្គមកិច្ច។

៤.៣.២- ការអភិវឌ្ឍប្រព័ន្ធដឹកជញ្ជូន

ប្រព័ន្ធដឹកជញ្ជូនដែលត្រូវធ្វើការអភិវឌ្ឍថ្មី ជួសជុល ឬកែលម្អ ដើម្បីបង្កើនសមត្ថភាពបម្រើដល់សកម្មភាពដឹកជញ្ជូនចេញចូល ឬឆ្លងកាត់ខេត្ត រួមមាន៖

ក). បណ្តាញផ្លូវថ្នល់

- បណ្តាញផ្លូវថ្នល់ សម្រាប់តភ្ជាប់ពីស្នូលអភិវឌ្ឍន៍ទៅស្នូលអភិវឌ្ឍន៍ទៀត គឺពីតំបន់នគរូបនីយកម្មកម្រិតខ្ពស់ ទៅតំបន់នគរូបនីយកម្មកម្រិតមធ្យម និងទៅតំបន់នគរូបនីយកម្មកម្រិតទាប
- បណ្តាញផ្លូវថ្នល់នៅផ្នែកខាងជើងនិងបណ្តាញផ្លូវថ្នល់នៅផ្នែកខាងត្បូង ដើម្បីធានាការដឹកជញ្ជូនក្នុងខេត្តនិងឆ្លងកាត់ខេត្ត
- បណ្តាញផ្លូវថ្នល់នៅផ្នែកខាងជើង គឺសម្រាប់តភ្ជាប់រវាងស្រុកថ្មគោលនិងស្រុកបវេល ដែលជាមជ្ឈមណ្ឌលផ្គត់ផ្គង់ និងបង្កើនសកម្មភាពសេដ្ឋកិច្ចដល់តំបន់នៅតាមព្រំដែន ដូចជាស្រុកកំរៀង ស្រុកភ្នំព្រឹក និងស្រុកសំពៅលូន

- បណ្តាញផ្លូវថ្នល់នៅផ្នែកខាងត្បូង គឺសម្រាប់តភ្ជាប់រវាងក្រុងបាត់ដំបង ស្រុករតនមណ្ឌលនិងស្រុកសំឡូត និងរវាងក្រុងបាត់ដំបង ស្រុកមោងឫស្សី និងស្រុកគាស់ក្រឡា ព្រមទាំងសម្រាប់តភ្ជាប់រវាងស្រុកសំឡូតនិងស្រុកគាស់ក្រឡា។
- ខ). បណ្តាញផ្លូវអយស្ម័យយាននិងស្ថានីយរថភ្លើង
 - បណ្តាញផ្លូវអយស្ម័យយានភ្នំពេញ-ក្រុងបាត់ដំបង-ក្រុងប៉ោយប៉ែត
 - ស្ថានីយរថភ្លើងក្រុងបាត់ដំបង។
- គ). បណ្តាញផ្លូវទឹកនិងកំពង់ផែ
 - តាមផ្លូវទឹកនៃស្ទឹងសង្កែ ដែលជាបណ្តាញផ្លូវទឹកសំខាន់នៅក្នុងខេត្តនិងតភ្ជាប់ទៅបឹងទន្លេសាប
 - កំពង់ផែទី១ស្ថិតនៅក្នុងក្រុងបាត់ដំបង ប្រើប្រាស់សម្រាប់អ្នកទេសចរធ្វើដំណើរទៅមកក្នុងខេត្តបាត់ដំបងនិងទៅកាន់ខេត្តសៀមរាប
 - កំពង់ផែទី២ស្ថិតនៅទល់មុខផ្សារឃុំព្រែកនរិន្ទ ស្រុកឯកភ្នំ ប្រើប្រាស់សម្រាប់ការដឹកជញ្ជូនទំនិញផ្សេងៗនិងការចូលចតរបស់កាណូតធំៗនៅរដូវវស្សា។
- ឃ). បណ្តាញផ្លូវអាកាស
 - អាកាសយានដ្ឋានបច្ចុប្បន្ន មានទីតាំងនៅក្នុងក្រុងបាត់ដំបង តាមបណ្តោយផ្លូវជាតិលេខ ៥ អាចបង្កនូវការវិនិយោគនិងហានិភ័យផ្សេងៗដល់តំបន់ពាណិជ្ជកម្មនិងលំនៅឋានដែលនៅជុំវិញ ដូចនេះទីតាំងថ្មីសម្រាប់សាងសង់ព្រលានយន្តហោះ គួរត្រូវបានកំណត់ដើម្បីត្រៀមលក្ខណៈសម្រាប់ការអភិវឌ្ឍការដឹកជញ្ជូនតាមផ្លូវអាកាសក្នុងពេលអនាគត។

៤. ៣. ៣- ការគ្រប់គ្រងទីជម្រាល

យុទ្ធសាស្ត្រគ្រប់គ្រងទីជម្រាលឱ្យមានចីរភាព តុល្យភាព និងនិរន្តរភាពធារាសាស្ត្រ ដើម្បីកាត់បន្ថយការហូរច្រោះ ឬគោករាក់នៅបាតខ្សែទឹកធម្មជាតិ ការប៉ះពាល់ដល់បរិមាណនិងគុណភាពទឹក និងធនធានធម្មជាតិ គឺ៖

- ក). កំណត់តំបន់ដីព្រៃគ្រប់ប្រភេទ និងធ្វើចំណាត់ថ្នាក់ដីព្រៃ ដូចជាដីព្រៃបម្រុងទុកអចិន្ត្រៃយ៍ តំបន់ការពារ និងដីព្រៃឯកជន។
- ខ). កំណត់តំបន់ការពារព្រំប្រទល់ និងដែនប្រតិបត្តិការឱ្យបានច្បាស់លាស់ ដូចជាតំបន់ស្ងួល (ព្រែកទាល់) តំបន់អភិរក្ស តំបន់ប្រើប្រាស់ប្រកបដោយចីរភាព និងតំបន់សហគមន៍។
- គ). តំបន់សហគមន៍ព្រៃឈើ តាមរយៈការចុះកិច្ចព្រមព្រៀងជាមួយសហគមន៍ព្រៃឈើដែលបានកំណត់រួច មានចំនួន៥១ទីតាំង និងការកំណត់តំបន់សហគមន៍ព្រៃឈើថ្មីបន្ថែមទៀតចំនួន៣៣ទីតាំង។



- ឃ). តំបន់វាលទំនាបជាប់បឹងទន្លេសាប តាមរយៈការគ្រប់គ្រងការប្រើប្រាស់ដីក្នុងតំបន់នីមួយៗ និងការគ្រប់គ្រងសហគមន៍នេសាទ ដែលបានកំណត់រួចមានចំនួន១២ទីតាំង តាមរយៈការចុះកិច្ចព្រមព្រៀងជាមួយសហគមន៍ទាំងនោះ។
- ង). ទីជម្រាលជាប់ខ្សែទឹកធម្មជាតិ តាមរយៈការគ្រប់គ្រងលើការប្រើប្រាស់ដីកសិកម្មនៅតាមតំបន់ជាប់ផ្លូវទឹកធម្មជាតិ មានបឹងទន្លេសាប ស្ទឹង ព្រែក អូរ បឹង។ល។ ដែលអាចបណ្តាលឱ្យមានការសឹកធម្មវិលដី ការហូរច្រោះដីប្រាត់បង់គុណភាពដី និងការគ្រប់គ្រងលើការប្រើប្រាស់ជាតិគីមីពុលប្លង់លិកផលគ្រោះថ្នាក់ផ្សេងទៀត ដែលអាចប៉ះពាល់ដល់គុណភាពទឹក សុខភាពមនុស្ស និងសត្វ។

៤.៣.៤- ការអភិវឌ្ឍប្រព័ន្ធធារាសាស្ត្រនិងកសិកម្ម

ប្រព័ន្ធធារាសាស្ត្រនិងកសិកម្ម ដែលត្រូវគ្រប់គ្រងនិងអភិវឌ្ឍដើម្បីបង្កើនសមត្ថភាពផលិតប្រកបដោយគុណភាពនិងបរិមាណគ្រប់គ្រាន់នៅគ្រប់តំបន់ និងគ្រប់រដូវកាល គឺ៖

- ក). ប្រព័ន្ធប្រឡាយមេសំខាន់ៗចំនួន៦កន្លែង មានប្រព័ន្ធធារាសាស្ត្រស្ទឹងបវេល ប្រព័ន្ធធារាសាស្ត្រស្ទឹងមោងឫស្សី ប្រព័ន្ធធារាសាស្ត្រអាងទឹកកំពឹងព្នាយ ប្រព័ន្ធធារាសាស្ត្រអាងទឹកសាលាតាអន ប្រព័ន្ធធារាសាស្ត្រទំនប់កង្កួត និងប្រព័ន្ធធារាសាស្ត្រអាងទឹកមានលក់ ដែលមានសក្តានុពលគ្របដណ្តប់ដល់តំបន់ផលិតកម្មស្រូវនៅទូទាំងខេត្ត។
- ខ). ជំរុញការអភិវឌ្ឍកសិកម្មអាងទឹកថ្មីសំខាន់ៗចំនួន៣កន្លែង មានអាងទឹកស្ទឹងកុយ អាងទឹកស្ទឹងដូនទ្រី និងអាងទឹកស្ទឹងក្រញូង។
- គ). តំបន់ខ្ពង់រាបនៃខេត្តមានសក្តានុពលសម្រាប់ដំណាំកសិ-ឧស្សាហកម្ម សម្រាប់ការអភិវឌ្ឍរយៈពេលវែង៖ ការការពារប្រព័ន្ធដីរៈចម្រុះរបស់ដី និងការកែលម្អគុណភាពធនធានដី ឡើងវិញទាំងផ្នែកគីមីសាស្ត្រ ទាំងផ្នែករូបសាស្ត្រ តាមរយៈការប្រើប្រាស់បច្ចេកទេសវិស្វកម្មទំនើបដើម្បីគ្រប់គ្រងសណ្ឋានដីនិងចរន្តទឹកហូរ។
- ឃ). ការកែច្នៃផលិតផលកសិកម្មចម្រុះនៅតាមតំបន់និងការកែលម្អចង្វាក់ផលិតកម្មកសិកម្មមូលដ្ឋានទាំងបរិមាណ ទាំងគុណភាព និងត្រូវលើកកម្ពស់ការផ្សព្វផ្សាយទីផ្សារសម្រាប់ផលិតផលក្នុងស្រុកដោយចុះបញ្ជីផ្កាកសម្គាល់ភូមិសាស្ត្រទំនិញ “ផលិតផលខេត្តបាត់ដំបង”។
- ង). ស្រុករតនមណ្ឌលនិងស្រុកបាណន់ ដែលជាតំបន់មានស្រទាប់ដីរាក់និងគ្មានអំណោយផលដល់ការធ្វើកសិកម្ម ត្រូវធ្វើការអភិវឌ្ឍការចិញ្ចឹមសត្វពាហនៈ។
- ច). ស្រុកបវេល ស្រុកថ្មគោល ស្រុកមោងឫស្សី និងស្រុកសង្កែ ដែលជាតំបន់មានផលិតផលស្រូវខ្ពស់ ត្រូវធ្វើការអភិវឌ្ឍចិញ្ចឹមសត្វជ្រូក។

ឆ). ស្រុកគាស់ក្រឡ ស្រុកសំឡូត និងស្រុកមោងឫស្សី ដែលជាតំបន់មានអំណោយផលសម្រាប់ ការចិញ្ចឹមសត្វ ពិសេសគេ ក្របី។

៤. ៣. ៥- ការអភិវឌ្ឍហេដ្ឋារចនាសម្ព័ន្ធបច្ចេកទេសនិងឧស្សាហកម្ម

បណ្តាញហេដ្ឋារចនាសម្ព័ន្ធបច្ចេកទេសនិងឧស្សាហកម្មសំខាន់ៗ ដែលត្រូវធ្វើការអភិវឌ្ឍ កែលម្អ និងពង្រីកបន្ថែមគឺ៖

ក). ប្រភពថាមពលនិងបណ្តាញចែកចាយអគ្គិសនីនៅក្នុងខេត្តបាត់ដំបង

- ខ្សែបញ្ជូនអគ្គិសនីមកពីទិសខាងជើង
- ខ្សែបញ្ជូនអគ្គិសនីភ្លោះមកពីទិសខាងត្បូង
- ទំនប់វារីអគ្គិសនីបាត់ដំបង១ មានកម្លាំងទំហំ ២៤ MW (កំពុងសិក្សា)
- ទំនប់វារីអគ្គិសនីបាត់ដំបង២ មានកម្លាំងទំហំ ៣៦ MW (កំពុងសិក្សា)
- ទំនប់វារីអគ្គិសនីបាត់ដំបង៣ មានកម្លាំងទំហំ ១៣ MW (កំពុងដាក់ឱ្យដំណើរការ)។

ខ). ប្រព័ន្ធបណ្តាញទឹកស្អាតនិងអនាម័យ

- ប្រព័ន្ធបណ្តាញមេ បណ្តាញចែកចាយទឹកស្អាត ស្ថានីយនិងរោងចក្រផលិតទឹកស្អាត នៅតាមបណ្តាក្រុង និងទីប្រជុំជនស្រុកទាំង១៣
- ប្រព័ន្ធបណ្តាញផលិតនិងចែកចាយទឹកស្អាតដទៃទៀត នៅតាមភូមិ ឃុំទាំងអស់។

គ). ប្រព័ន្ធបណ្តាញទូរគមនាគមន៍

- ប្រព័ន្ធបណ្តាញមេ បណ្តាញចែកចាយ និងស្ថានីយទូរគមនាគមន៍ នៅតាមក្រុង និង ទីប្រជុំជនស្រុកទាំង១៣។

ឃ). ការគ្រប់គ្រងសំណល់រឹង

- កំណត់យន្តការនិងហេដ្ឋារចនាសម្ព័ន្ធ សម្រាប់គ្រប់គ្រងសំណល់រឹង
- កំណត់មធ្យោបាយសម្រាប់ការប្រមូលសំណល់រឹង និងទីលានបច្ចេកទេសគ្រប់គ្រង
- អនុវត្តគោលការណ៍ការកាត់បន្ថយ ការប្រើប្រាស់ឡើងវិញ និងការកែច្នៃ
- កំណត់គោលការណ៍ជំរុញលើកទឹកចិត្តវិស័យឯកជន ឱ្យចូលរួមក្នុងការវិនិយោគលើការ គ្រប់គ្រងនិងកែច្នៃសំណល់រឹង។

ង). ការគ្រប់គ្រងសំណល់រាវ

- កំណត់យន្តការនិងហេដ្ឋារចនាសម្ព័ន្ធ សម្រាប់គ្រប់គ្រងសំណល់រាវ
- កែលម្អនិងពង្រីកបន្ថែមបណ្តាញលូបង្ហូរ និងអាងប្រព្រឹត្តិកម្មទឹកកខ្វក់ឱ្យបានសមស្រប តាមបទដ្ឋានបច្ចេកទេស
- កំណត់គោលការណ៍ជំរុញម្ចាស់រោងចក្រ សហគ្រាសឧស្សាហកម្ម សិប្បកម្ម អាជីវកម្ម សណ្តាគារ សេវាកម្មផ្សេងៗ និងលំនៅឋានគ្រប់ប្រភេទ ត្រូវរៀបចំអាងប្រព្រឹត្តិកម្មទឹក កខ្វក់ឱ្យបានសមស្របតាមបទដ្ឋានបច្ចេកទេស មុននឹងបង្ហូរចូលបណ្តាញលូសាធារណៈ

- កំណត់គោលការណ៍ជំរុញលើកទឹកចិត្តវិស័យឯកជន ឱ្យចូលរួមក្នុងការវិនិយោគលើការគ្រប់គ្រងនិងកែច្នៃសំណល់រាវ។
- ច). កំណត់តំបន់អភិវឌ្ឍឧស្សាហកម្មនៅតាមក្រុង និងស្រុក
 - ក្រុងបាត់ដំបង ស្រុកសង្កែ និងស្រុកឯកភ្នំ ជាតំបន់ឧស្សាហកម្មចម្រុះ
 - ស្រុករតនមណ្ឌល និងស្រុកកំរៀង ជាតំបន់ឧស្សាហកម្មកែច្នៃដំណាំចម្ការ
 - ស្រុកបវេល និងស្រុកមោងឫស្សី ជាតំបន់ឧស្សាហកម្មកែច្នៃស្រូវ និងដំណាំចំការ
 - ស្រុកថ្មគោល ជាតំបន់ឧស្សាហកម្មស្រូវ និងវេចខ្ចប់។
- ឆ). កំណត់ទីតាំងតំបន់សម្រាប់អភិវឌ្ឍធនធានរ៉ែ និងតំបន់សម្រាប់ការពារធនធានធម្មជាតិនិងធនធានវប្បធម៌។

៤.៣.៦- ការអភិវឌ្ឍទេសចរណ៍

តំបន់ទេសចរណ៍សំខាន់ៗដែលមានលក្ខណៈប្រវត្តិសាស្ត្រ វប្បធម៌ និងសំបូរដោយធនធានធម្មជាតិ គឺជាតំបន់ដែលមានសក្តានុពលក្នុងការអភិវឌ្ឍសេដ្ឋកិច្ចរបស់សហគមន៍មូលដ្ឋាន ត្រូវធ្វើការអភិវឌ្ឍនិងអភិរក្ស គឺ៖

- តំបន់អភិវឌ្ឍទេសចរណ៍ និងសហគមន៍មូលដ្ឋាន
- តំបន់អភិរក្សប្រវត្តិសាស្ត្រ វប្បធម៌ និងធនធានធម្មជាតិ
- តំបន់ការពារប្រព័ន្ធជីវៈចម្រុះ និងអេកូទេសចរណ៍ មានចំនួនពីរកន្លែងគឺ៖ ១) តំបន់ភាគខាងលិចនៃខេត្ត ជាតំបន់ព្រៃការពារនិងតំបន់សម្បូរដោយព្រៃរោះ និងព្រៃស្រោងដែលមានសណ្ឋានខុសៗគ្នា និង២) តំបន់ភាគខាងកើតនៃខេត្ត ជាតំបន់ទំនាបលិចទឹកជាប់បឹងទន្លេសាបដែលសម្បូរដោយព្រៃលិចទឹក គុម្ពាតប្បវាលស្មៅលិចទឹក និងជាជម្រករបស់សត្វស្លាប និងមច្ឆជាតិគ្រប់ប្រភេទ។

៥- ផែនការសកម្មភាព

ផែនការសកម្មភាពសំខាន់ៗ ដែលត្រូវអនុវត្តក្នុងរយៈពេលខ្លី មធ្យម និងវែង តាមទិសដៅយុទ្ធសាស្ត្រដែលបានកំណត់ខាងលើ រួមមាន៖

៥.១- គម្រោងអាទិភាពក្នុងក្របខណ្ឌតំបន់និងអន្តរជាតិ

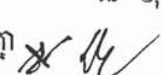
- ក). ជំរុញអនុវត្តគម្រោងធានា តាមផែនការនៃកិច្ចសហប្រតិបត្តិការសេដ្ឋកិច្ចក្នុងក្របខណ្ឌតំបន់និងអន្តរជាតិ លើវិស័យពាណិជ្ជកម្ម ការវិនិយោគ ផលិតផលកែច្នៃ ទេសចរណ៍ និងសេវាកម្មផ្សេងៗ។
- ខ). ជំរុញអនុវត្តតាមគម្រោងយុទ្ធសាស្ត្រអភិវឌ្ឍន៍ដែនដី ដែលខេត្តបាត់ដំបងដើរតួនាទីជា “មជ្ឈមណ្ឌលកំណើនអនុតំបន់” របស់អំពូលនៃការអភិវឌ្ឍសេដ្ឋកិច្ចខាងត្បូងនៃមហាអនុតំបន់ទន្លេមេគង្គ និងជាស្នូលនៃតំបន់ដែលមានបណ្តាញផ្លូវអាស៊ានឆ្លងកាត់។

៥.២- គម្រោងអាទិភាពក្នុងក្របខណ្ឌជាតិ

- ក). ជំរុញអនុវត្តគម្រោងអភិវឌ្ឍន៍នានា ស្របតាមអ័ក្ស “ភ្នំពេញ-បាត់ដំបង-ប៉ោយប៉ែត” តាមបណ្តោយផ្លូវជាតិលេខ៥។
- ខ). ជំរុញអនុវត្តគម្រោងអភិវឌ្ឍន៍នានា ស្របតាមអ័ក្សនៃតំបន់ជាប់បឹងទន្លេសាប។
- គ). ជំរុញអនុវត្តគម្រោងអភិវឌ្ឍន៍នានា ស្របតាមអ័ក្សនៃតំបន់ឆ្នេរតភ្ជាប់ពីប្រទេសថៃ។
- ឃ). ជំរុញអនុវត្តគម្រោងអភិវឌ្ឍន៍នានា ស្របតាមអ័ក្សនៃតំបន់ស្នូលជាយុទ្ធសាស្ត្រជួរមុខនៅតាមបណ្តោយព្រំដែនដីគោកកម្ពុជា-ថៃ។

៥.៣- គម្រោងអាទិភាពក្នុងក្របខណ្ឌខេត្ត

៥.៣.១- ការអភិវឌ្ឍន៍គ្រួសារនិយមកម្មនិងលំនៅឋាន

- ក). ការអភិវឌ្ឍន៍គ្រួសារនិយមកម្ម
 - ជំរុញការកំណត់ព្រំប្រទល់រដ្ឋបាលក្រុង ស្រុក ឃុំ សង្កាត់ ស្របតាមគោលការណ៍ណែនាំរបស់ក្រសួងមហាផ្ទៃ
 - ជំរុញការកសាងប្លង់គោលប្រើប្រាស់ដីនិងផែនការប្រើប្រាស់ដីនៅគ្រប់កម្រិត ក្រុង ស្រុក ខណ្ឌ ឃុំ សង្កាត់
 - ជំរុញការកសាងប្លង់លំអិតនគរូបនីយកម្ម សម្រាប់តំបន់នគរូបនីយកម្មទាំងបីកម្រិត គឺ៖ ១) តំបន់នគរូបនីយកម្មកម្រិតខ្ពស់ ក្រុងបាត់ដំបង ២) តំបន់នគរូបនីយកម្មកម្រិតមធ្យម ទីប្រជុំជនស្រុកមោងឫស្សី ស្រុករតនមណ្ឌល ស្រុកថ្មគោល ស្រុកបវេល ស្រុកកំរៀង និងស្រុកសំពៅលូន និង ៣) តំបន់នគរូបនីយកម្មកម្រិតទាប ទីប្រជុំជនស្រុកឯកភ្នំ ស្រុកសង្កែ ស្រុកកុរុក្ខី ស្រុកគាស់ក្រឡ ស្រុកបាណន់ ស្រុកសំឡូត និងស្រុកភ្នំព្រឹក
 - ចំពោះទីក្រុងដែលជាមជ្ឈមណ្ឌលរដ្ឋបាល ការស្នាក់នៅ មជ្ឈមណ្ឌលពាណិជ្ជកម្ម ការផលិតនិងកែច្នៃ និងសេវាកម្ម ត្រូវយកចិត្តទុកដាក់ចំពោះកំណើនប្រជាជន តម្រូវការលំនៅឋាន ការកកស្ទះចរាចរណ៍ និងតម្រូវការផ្សេងៗទៀតនៅក្នុងទីក្រុង
 - ចំពោះតំបន់ជនបទ ត្រូវរក្សាលំនឹងនិងការអភិវឌ្ឍសក្តានុពលរបស់ខ្លួន ដើម្បីពង្រឹងឱ្យមានឯករាជ្យភាពជាតំបន់ស្នាក់នៅ តំបន់សម្បទានដីសង្គមកិច្ច និងតំបន់សម្បទានដីសេដ្ឋកិច្ច
 - រៀបចំនិងពង្រីកលទ្ធភាពនៃការអភិវឌ្ឍទីក្រុង ដោយចាំបាច់ត្រូវមានបណ្តាញហេដ្ឋារចនាសម្ព័ន្ធរបវន្តផ្សារភ្ជាប់គ្នា 

- ជំរុញការអនុវត្តបទប្បញ្ញត្តិនគរបនីយកម្មក្នុងក្រុងនិងទីប្រជុំជន តាមមុខងារនៃតំបន់នគរបនីយកម្មកម្រិតខ្ពស់ មធ្យម និងទាប
- ជំរុញការស្តារនិងអភិវឌ្ឍហេដ្ឋារចនាសម្ព័ន្ធរូបវន្តក្នុងក្រុងនិងទីប្រជុំជន និងការធ្វើសមាហរណកម្មនិងទំនាក់ទំនងតភ្ជាប់រវាងតំបន់នីមួយៗ
- រៀបចំអភិវឌ្ឍ និងអភិរក្សតំបន់លំហសាធារណៈ និងតំបន់ខ្សែក្រវ៉ាត់បែតងក្នុងទីក្រុង ដើម្បីធានាបាននូវការរស់នៅប្រកបដោយគុណភាព សុវត្ថិភាព បរិស្ថានល្អ និងសោភ័ណភាពធម្មជាតិ។

គ). ការអភិវឌ្ឍលំនៅឋាន

- ជំរុញការអភិវឌ្ឍលំនៅឋានតាមអំក្សនៃការអភិវឌ្ឍ ដែលតភ្ជាប់ពីតំបន់នគរបនីយកម្មកម្រិតខ្ពស់ ទៅតំបន់នគរបនីយកម្មកម្រិតមធ្យម និងទៅតំបន់នគរបនីយកម្មកម្រិតទាប
- ជំរុញការអភិវឌ្ឍលំនៅឋានសមស្រប តាមតម្រូវការនិងលទ្ធភាពអាចទទួលបានសម្រាប់អ្នកមានប្រាក់ចំណូលទាប និងគ្រួសារក្រីក្រ ក្នុងទីក្រុង និងទីប្រជុំជន
- ជំរុញលើកទឹកចិត្តការវិនិយោគ និងអភិវឌ្ឍការសាងសង់លំនៅឋានថ្មីនៅក្នុងទីក្រុង ទីប្រជុំជននិង/ឬតំបន់ជាក្រុង ដើម្បីផ្សារភ្ជាប់ទៅនឹងការអភិវឌ្ឍសេដ្ឋកិច្ច ដោយកាត់បន្ថយការចំណាយលើការធ្វើដំណើរ កាត់បន្ថយចំណាកស្រុក និងកាត់បន្ថយគម្លាតពីតំបន់មួយទៅតំបន់មួយទៀត
- ជំរុញនិងលើកទឹកចិត្តការវិនិយោគសាងសង់លំនៅឋានថ្មី សម្រាប់បំពេញតម្រូវការនៃតំបន់សេដ្ឋកិច្ចពិសេស និងតំបន់អភិវឌ្ឍជួរមុខតាមព្រំដែន
- ជំរុញអនុវត្តគម្រោងអភិវឌ្ឍលំនៅឋានថ្មីក្នុងកម្មវិធីសម្បទានដីសង្គមកិច្ច ក្នុងស្រុក រុក្ខតិរី ស្រុកសំឡូត ស្រុករតនមណ្ឌល ស្រុកបវេល ស្រុកភ្នំព្រឹក និងស្រុកកំរៀង
- ជំរុញដោះស្រាយនិងគ្រប់គ្រងសំណង់បណ្តោះអាសន្នលើដីរបស់រដ្ឋ ដែលត្រូវបានទន្ទ្រានកាន់កាប់ដោយខុសច្បាប់។

៥.៣.២- ការអភិវឌ្ឍប្រព័ន្ធដឹកជញ្ជូន

ក). ការអភិវឌ្ឍបណ្តាញផ្លូវថ្នល់

- ស្តារនិងអភិវឌ្ឍផ្លូវខេត្តជាអាទិភាពចំនួន១៤ខ្សែ ដែលតភ្ជាប់ទៅកាន់តំបន់នគរបនីយកម្មក្រុង ទីប្រជុំជន និងតំបន់លំនៅឋានជនបទ
- ជំរុញការស្តារនិងកែលម្អបណ្តាញមានស្រាប់ ឬលើកគម្រោងស្នើសុំសាងសង់ថ្មី ដែលជាអំក្សតភ្ជាប់រវាងស្នូលអភិវឌ្ឍនគរបនីយកម្មទាំងអស់

- ជំរុញការស្តារនិងកែលម្អបណ្តាញមានស្រាប់ ឬលើកគម្រោងស្នើសុំសាងសង់ថ្មី ដែលជាអ័ក្សតភ្ជាប់រវាងស្នូលអភិវឌ្ឍកសិកម្ម និងឧស្សាហកម្មក្នុងខេត្តនិងភ្ជាប់ទៅកាន់តំបន់ជុំវិញ។

ខ). ការអភិវឌ្ឍបណ្តាញផ្លូវអយស្ម័យយាន

- អភិវឌ្ឍបណ្តាញផ្លូវអយស្ម័យយានក្នុងខេត្ត និងស្ថានីយរថភ្លើងក្រុងបាត់ដំបង។

គ). បណ្តាញផ្លូវទឹកនិងកំពង់ផែ

- ជំរុញនិងបង្កើនសកម្មភាពដឹកជញ្ជូនតាមផ្លូវទឹកនៃស្ទឹងសង្កែ ដែលជាបណ្តាញផ្លូវទឹកសំខាន់នៅក្នុងខេត្ត និងតភ្ជាប់ទៅបឹងទន្លេសាប
- ស្តារនិងកែលម្អកំពង់ផែទី១ស្ថិតនៅក្នុងក្រុងបាត់ដំបង សម្រាប់អ្នកទេសចរធ្វើដំណើរទៅមកក្នុងខេត្តបាត់ដំបងនិងទៅកាន់ខេត្តសៀមរាប
- ស្តារនិងកែលម្អកំពង់ផែទី២ស្ថិតនៅទល់មុខផ្សារឃុំព្រែកនរិន្ទ ស្រុកឯកភ្នំសម្រាប់ការដឹកជញ្ជូនទំនិញផ្សេងៗ និងការចូលចតរបស់កាណូតធំៗនៅរដូវវស្សា។

ឃ). បណ្តាញផ្លូវអាកាស

- ស្តារនិងកែលម្អអាកាសយានដ្ឋានបច្ចុប្បន្ន
- សិក្សានិងកំណត់ទីតាំងថ្មីសមស្របសម្រាប់សាងសង់អាកាសយានដ្ឋានថ្មី។

៥. ៣. ៣- ការគ្រប់គ្រងទីផ្សារលក់ដោយចីរភាព

ក). ការគ្រប់គ្រងដីព្រៃ

- ជំរុញការធ្វើចំណាត់ថ្នាក់និងការចុះបញ្ជីដីព្រៃគ្រប់ប្រភេទ
- ពង្រឹងការគ្រប់គ្រងដែនជម្រកសត្វព្រៃនាមជួនសំ ដែនជម្រកសត្វព្រៃភ្នំសំកុស និងតំបន់ប្រើប្រាស់ចម្រុះសំឡូត
- កំណត់ព្រំប្រទល់តំបន់ឱ្យបានច្បាស់លាស់ ដូចជាតំបន់ស្នូល(ព្រែកទាល់) តំបន់អភិរក្ស តំបន់ប្រើប្រាស់ប្រកបដោយចីរភាព និងតំបន់សហគមន៍។

ខ). ការគ្រប់គ្រងសហគមន៍ព្រៃឈើ

- ពង្រឹងការគ្រប់គ្រងតំបន់សហគមន៍ព្រៃឈើដែលបានកំណត់ចំនួន៥១ទីតាំង ដោយធ្វើការចុះកិច្ចព្រមព្រៀងដើម្បីការពារនិងផ្តល់អនុផលព្រៃឈើដល់សហគមន៍ទាំងនោះ ព្រមទាំងជំរុញបង្កើតតំបន់សហគមន៍ព្រៃឈើចំនួន៣៣ទីតាំងបន្ថែមទៀត។

គ). ការគ្រប់គ្រងតំបន់វាលទំនាបជាប់បឹងទន្លេសាបនិងសហគមន៍នេសាទ

- ពង្រឹងការគ្រប់គ្រងតំបន់សហគមន៍នេសាទដែលបានកំណត់ចំនួន៤៦កន្លែង ដោយធ្វើការចុះកិច្ចព្រមព្រៀង ដើម្បីការពារនិងផ្តល់ផលនេសាទដល់សហគមន៍ ព្រមទាំងពង្រឹងការគ្រប់គ្រងលើការអភិវឌ្ឍសាងសង់គ្រប់ប្រភេទក្នុងតំបន់ទាំងនេះ។

- ឃ). ការការពារទីជម្រាលជាប់ខ្សែទឹកធម្មជាតិ
 - ពង្រឹងការគ្រប់គ្រងការប្រើប្រាស់ដីកសិកម្ម នៅតាមទីជម្រាលជាប់ខ្សែទឹកធម្មជាតិ
 - ហាមឃាត់ការប្រើប្រាស់ជាតិគីមីពុល ដែលអាចប៉ះពាល់ដល់បរិស្ថាន និងសុខភាពមនុស្ស សត្វ
 - ជំរុញការការពារព្រៃឈើនិងលើកទឹកចិត្តការដាំដើមឈើនៅតាមទីជម្រាល
 - ការពារនិងទប់ស្កាត់ការហូរច្រោះឬបាក់ដីនៅតាមទីជម្រាល។

៥. ៣. ៤- ការអភិវឌ្ឍប្រព័ន្ធធារាសាស្ត្រនិងកសិកម្ម


- ក). ការស្តារប្រព័ន្ធធារាសាស្ត្រសម្រាប់ប្រពលវប្បកម្មដំណាំស្រូវ
 - ជំរុញការស្តារនិងពង្រីកបន្ថែមប្រព័ន្ធប្រឡាយមេនិងអាងស្តុកទឹកធំៗចំនួន៦កន្លែង ដែលមានសក្តានុពលគ្របដណ្តប់តំបន់ផលិតកម្មស្រូវនៅទូទាំងខេត្ត
 - ជំរុញការធ្វើប្រពលវប្បកម្មដំណាំស្រូវតាមរយៈបច្ចេកទេសទំនើប ដើម្បីបង្កើនទិន្នផលស្រូវខ្ពស់។

- ខ). ការថែរក្សាសក្តានុពលដីកសិកម្មសម្រាប់ការអភិវឌ្ឍរយៈពេលវែង
 - ជំរុញថែរក្សានិងការពារសក្តានុពលនៃប្រព័ន្ធជីវៈចម្រុះរបស់ដីនិងការកែលម្អគុណភាពដីឡើងវិញទាំងផ្នែកគីមីសាស្ត្រនិងរូបសាស្ត្រ
 - ជំរុញការគ្រប់គ្រងលើសណ្តានដីនិងចរន្តទឹកហូរ តាមរយៈបច្ចេកទេសវិស្វកម្ម។

- គ). ការលើកស្ទួយផលិតផលកសិកម្មតាមតំបន់
 - ជំរុញការកែច្នៃផលិតផលកសិកម្មចម្រុះប្រចាំតំបន់
 - កែលម្អចង្វាក់ផលិតកម្មកសិកម្មមូលដ្ឋាន ដើម្បីបង្កើនបរិមាណនិងគុណភាព
 - លើកកម្ពស់ផលិតផលផ្តោតសម្គាល់ភូមិសាស្ត្រទំនិញ “ផលិតផលខេត្តបាត់ដំបង” តាមរយៈការផ្សព្វផ្សាយ និងការធ្វើទីផ្សារលក់។

- ឃ). ការអភិវឌ្ឍការចិញ្ចឹមសត្វ
 - នៅក្នុងស្រុកថ្មគោល ស្រុកបវេល ស្រុកមោងឫស្សី ស្រុកសង្កែ ស្រុកបាណន់ និងស្រុករតនមណ្ឌល ត្រូវលើកកម្ពស់ការចិញ្ចឹមសត្វជ្រូក មាន់ ទា សម្រាប់ធ្វើជាអាហារ
 - នៅក្នុងស្រុកគាស់ក្រឡ ស្រុកមោងឫស្សី និងស្រុកសំឡូត ត្រូវលើកកម្ពស់ការចិញ្ចឹមសត្វគោ ក្របី សម្រាប់បម្រើដល់កសិកម្ម និងធ្វើជាអាហារ។

៥. ៣. ៥- ការអភិវឌ្ឍហេដ្ឋារចនាសម្ព័ន្ធបច្ចេកទេសនិងឧស្សាហកម្ម

- ក). ការសាងសង់ហេដ្ឋារចនាសម្ព័ន្ធបច្ចេកទេស
 - ជំរុញការសាងសង់ទំនប់វារីអគ្គិសនីបាត់ដំបង១ និងទំនប់វារីអគ្គិសនីបាត់ដំបង២ ដែលបានកំណត់រួច 

- ជំរុញការកសាងនិងស្តារបណ្តាញផ្គត់ផ្គង់ចរន្តអគ្គិសនី ទឹកស្អាត ទូរគមនាគមន៍ ព័ត៌មាន និងទំនាក់ទំនងសេវាកម្មសុខភាពសាធារណៈក្នុងតំបន់ក្រុង និងជនបទ។

ខ). ការអភិវឌ្ឍបណ្តាញចែកចាយថាមពលអគ្គិសនីមានស្រាប់

- ជំរុញការអភិវឌ្ឍបណ្តាញចែកចាយថាមពលអគ្គិសនីដែលមានស្រាប់ឱ្យបានគ្រប់ទីកន្លែង។

គ). ការអភិវឌ្ឍតំបន់ឧស្សាហកម្ម

- ជំរុញបង្កើតតំបន់ឧស្សាហកម្មចម្រុះ នៅក្រុងបាត់ដំបង ស្រុកសង្កែ និងស្រុកឯកភ្នំ
- ជំរុញបង្កើតតំបន់ឧស្សាហកម្មកែច្នៃដំណាំចម្ការ នៅស្រុករតនមណ្ឌលនិងស្រុកកំរៀង
- ជំរុញបង្កើតតំបន់ឧស្សាហកម្មកែច្នៃស្រូវនិងដំណាំចម្ការ នៅស្រុកបវេលនិងស្រុកមោងឫស្សី
- ជំរុញបង្កើតតំបន់ឧស្សាហកម្មស្រូវនិងវេចខ្ចប់ នៅស្រុកថ្មគោល។

ឃ). ការធ្វើអាជីវកម្មលើសំណល់រឹង រាវ

- ជំរុញភាពជាដៃគូរវាងរដ្ឋនិងឯកជន ក្នុងការធ្វើអាជីវកម្មលើសំណល់រឹងរាវ
- ជំរុញអនុវត្តគោលការណ៍ការកាត់បន្ថយ ការប្រើប្រាស់ឡើងវិញ និងការកែច្នៃ
- ជំរុញអប់រំនិងផ្សព្វផ្សាយឱ្យបានទូលំទូលាយដល់សាធារណជន ដើម្បីធ្វើការផ្លាស់ប្តូរឥរិយាបថលើការទុកដាក់ និងសម្អាតសំរាម។

៥.៣.៦- ការអភិវឌ្ឍទេសចរណ៍

ក). ការអភិវឌ្ឍតំបន់ទេសចរណ៍និងសហគមន៍មូលដ្ឋាន

- លើកកម្ពស់ការផ្សព្វផ្សាយព័ត៌មានអំពីតំបន់ទេសចរណ៍ទាំងពាន់ទីតាំង ដែលបានកំណត់ និងតំបន់ទេសចរណ៍ដទៃទៀត ដើម្បីទាក់ទាញភ្ញៀវទេសចរជាតិនិងអន្តរជាតិ និងអ្នកសិក្សាស្រាវជ្រាវនានា
- កសាងសមត្ថភាព លើកកម្ពស់ការយល់ដឹង និងពង្រឹងគុណភាពនៃការផ្គត់ផ្គង់សេវាកម្មទេសចរណ៍របស់ប្រជាជនក្នុងសហគមន៍មូលដ្ឋាន។

ខ). ការអភិរក្សតំបន់ប្រវត្តិសាស្ត្រ វប្បធម៌ និងធនធានធម្មជាតិ

- ពង្រឹងការកសាងបទដ្ឋានគតិយុត្តតាមវិស័យពាក់ព័ន្ធ
- ពង្រឹងការគ្រប់គ្រងនិងការពារតាមរយៈវិធានការជាក់លាក់ ដោយមានការចូលរួមពីគ្រប់មជ្ឈដ្ឋានពាក់ព័ន្ធ និងសហគមន៍មូលដ្ឋាន
- បង្កើនសកម្មភាពការងារអភិរក្សនៅតំបន់ទាំងនេះ ដោយមានការចូលរួមពីអង្គការជាតិនិងអន្តរជាតិ ដៃគូអភិវឌ្ឍ និងអ្នកជំនាញគ្រប់ប្រភេទ។

- គ). ការការពារប្រព័ន្ធដីវៈចម្រុះនិងការលើកស្ទួយវិស័យអេកូទេសចរណ៍
 - កំណត់តំបន់ការពារប្រព័ន្ធដីវៈចម្រុះ ក្នុងតំបន់ព្រៃបោះនិងព្រៃស្រោងនៅភាគខាងលិចនៃខេត្ត
 - កំណត់តំបន់ការពារប្រព័ន្ធដីវៈចម្រុះ ក្នុងតំបន់វាលទំនាបលិចទឹកជាប់បឹងទន្លេសាប
 - ជំរុញលើកស្ទួយវិស័យអេកូទេសចរណ៍ក្នុងតំបន់ទាំងនេះ
 - ពង្រឹងការគ្រប់គ្រង តាមរយៈការចូលរួមរបស់សហគមន៍មូលដ្ឋាន។

៥.៤- ការផ្សព្វផ្សាយ

រដ្ឋបាលខេត្តបាត់ដំបង ត្រូវធ្វើការផ្សព្វផ្សាយនិងបញ្ជ្រាបផែនការរៀបចំដែនដីនេះ ឱ្យបានទូលំទូលាយតាមគ្រប់រូបភាពដល់គ្រប់ស្ថាប័ន អង្គភាពពាក់ព័ន្ធ ក្រុមអ្នកជំនាញ វិនិយោគិន និងប្រជាពលរដ្ឋទូទៅ ឱ្យទទួលបាននូវព័ត៌មានស្តីពីផែនការនេះ ដើម្បីសហការអនុវត្តឱ្យមានប្រសិទ្ធភាព។

៦- បណ្តាញហិរញ្ញវត្ថុ

ប្រភពធនធានហិរញ្ញវត្ថុ សម្រាប់ការអនុវត្តផែនការរៀបចំដែនដីខេត្តបាត់ដំបង បានមកពី៖

- ថវិកាជាតិ
- ថវិកាឯកជន
- ថវិកាភាពជាដៃគូរវាងរដ្ឋនិងឯកជន
- ថវិកាហិរញ្ញប្បទានរបស់ដៃគូអភិវឌ្ឍនិងកិច្ចសហប្រតិបត្តិការអន្តរជាតិ
- ថវិកាពីការចូលរួមរបស់ប្រជាពលរដ្ឋ សហគមន៍ និងសប្បុរសជន។

៧- ការត្រួតពិនិត្យនិងវាយតម្លៃ

៧.១- យន្តការ

យន្តការនៅថ្នាក់ជាតិសម្រាប់ការត្រួតពិនិត្យនិងវាយតម្លៃការអនុវត្តផែនការរៀបចំដែនដីខេត្តបាត់ដំបងរួមមាន៖

- ក្រសួងរៀបចំដែនដី នគរូបនីយកម្ម និងសំណង់
- គណៈកម្មាធិការរៀបចំដែនដីនិងនគរូបនីយកម្មថ្នាក់ជាតិ
- ក្រសួង ស្ថាប័នពាក់ព័ន្ធ។

យន្តការនៅថ្នាក់ក្រោមជាតិសម្រាប់ការអនុវត្ត ត្រួតពិនិត្យ និងវាយតម្លៃផែនការរៀបចំដែនដីខេត្តបាត់ដំបងរួមមាន៖



- រដ្ឋបាលខេត្តបាត់ដំបង
- គណៈកម្មាធិការរៀបចំដែនដីនិងនគរូបនីយកម្មខេត្តបាត់ដំបង
- មន្ទីរ អង្គភាពពាក់ព័ន្ធរបស់ខេត្ត និងអាជ្ញាធរក្រុង ស្រុក ឃុំ សង្កាត់ ជាសមាជិក។

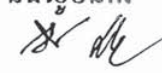
៧.២- ក្របខណ្ឌច្បាប់ គោលនយោបាយ និងលិខិតបទដ្ឋានគតិយុត្ត

ការតាមដាន ត្រួតពិនិត្យ និងវាយតម្លៃការអនុវត្តផែនការរៀបចំដែនដីខេត្តបាត់ដំបង ត្រូវផ្អែកលើ ក្របខណ្ឌច្បាប់ គោលនយោបាយ និងលិខិតបទដ្ឋានគតិយុត្ត មានជាអាទិ៍ ច្បាប់ភូមិបាល ច្បាប់ស្តីពីការ រៀបចំទឹកដី នគរូបនីយកម្ម និងសំណង់ ច្បាប់ស្តីពីកិច្ចការពារបរិស្ថាននិងធនធានធម្មជាតិ ច្បាប់ស្តីពីព្រៃ ឈើ ច្បាប់ស្តីពីជលផល ច្បាប់ស្តីពីផ្លូវថ្នល់ ច្បាប់ស្តីពីការគ្រប់គ្រងរដ្ឋបាលរាជធានី ខេត្ត ក្រុង ស្រុក ខណ្ឌ គោលនយោបាយដីធ្លី គោលនយោបាយជាតិស្តីពីការរៀបចំដែនដីនៃព្រះរាជាណាចក្រកម្ពុជា គោលនយោ បាយជាតិស្តីពីលំនៅឋាន គោលនយោបាយអភិវឌ្ឍន៍វិស័យឧស្សាហកម្មកម្ពុជាឆ្នាំ២០១៥-២០២៥ អនុ ក្រឹត្យស្តីពីការបង្កើតគណៈកម្មាធិការរៀបចំដែនដីនិងនគរូបនីយកម្មថ្នាក់រាជធានី ខេត្ត ក្រុង ស្រុក ខណ្ឌ អនុក្រឹត្យស្តីពីលិខិតអនុញ្ញាតសាងសង់ អនុក្រឹត្យស្តីពីនគរូបនីយកម្មរាជធានី ក្រុង និងទីប្រជុំជន អនុក្រឹត្យ ស្តីពីនីតិវិធីនៃការធ្វើផែនការប្រើប្រាស់ដីនៅក្នុងឃុំ សង្កាត់ សេចក្តីសម្រេចស្តីពីការរៀបចំប្លង់គោលនិង ផែនការប្រើប្រាស់ដីថ្នាក់ក្រុង ស្រុក ខណ្ឌ ច្បាប់ និងបទដ្ឋានគតិយុត្តពាក់ព័ន្ធជាធរមាន។

៧.៣- គោលការណ៍ នីតិវិធី និងភារកិច្ច

គណៈកម្មាធិការរៀបចំដែនដីនិងនគរូបនីយកម្មខេត្តបាត់ដំបង ដែលមានមន្ទីររៀបចំដែនដី នគរូប នីយកម្ម សំណង់ និងសុរិយោដីខេត្ត ជាសមាជិកអចិន្ត្រៃយ៍ ត្រូវអនុវត្តតាមគោលការណ៍ នីតិវិធី និងភារកិច្ច ដូចខាងក្រោម៖

- កំណត់សូចនាករនៃហេតុប៉ះពាល់សង្គមនិងបរិស្ថានសម្រាប់ធ្វើការតាមដាន ត្រួតពិនិត្យ និង វាយតម្លៃប្រសិទ្ធភាពនិងគុណភាពនៃការអនុវត្តផែនការរៀបចំដែនដីនេះ ក្នុងការអភិវឌ្ឍសេដ្ឋ កិច្ចនិងសង្គមប្រកបដោយចីរភាព
- ទទួលខុសត្រូវរៀបចំផែនការសកម្មភាពលម្អិតនៃគម្រោងអភិវឌ្ឍន៍នានា សម្រាប់ការអនុវត្ត ផែនការរៀបចំដែនដីនេះ ដោយមានការចូលរួមពីក្រសួង ស្ថាប័ន មន្ទីរ អង្គភាព វិស័យឯកជន ផ្ទៃក្នុងអភិវឌ្ឍ និងសហគមន៍មូលដ្ឋាន។ ផែនការសកម្មភាពលម្អិតខាងលើត្រូវកំណត់នូវគោល បំណង គោលដៅ សកម្មភាព ពេលវេលា ធនធានហិរញ្ញវត្ថុ ការទទួលខុសត្រូវ និងសូចនាករ



សំខាន់ៗសម្រាប់ការត្រួតពិនិត្យនិងការវាយតម្លៃ ព្រមទាំងត្រូវមានសង្គតិភាពជាមួយផែនការ
យុទ្ធសាស្ត្រអភិវឌ្ឍន៍ជាតិ៥ឆ្នាំ កម្មវិធីវិនិយោគសាធារណៈ៣ឆ្នាំរំកិល ឬក៏គោលប្រើប្រាស់ដី
ផែនការប្រើប្រាស់ដី និងប្លង់លម្អិតនគរូបនីយកម្មថ្នាក់ក្រុង ស្រុក ឃុំ សង្កាត់

- ត្រូវធ្វើបច្ចុប្បន្នភាពផែនការរៀបចំដែនដីខេត្តបាត់ដំបងក្នុងរយៈពេល៥ឆ្នាំម្តង ស្របតាមគោល
ការណ៍និងនីតិវិធីជាធរមាន រួចស្នើសុំការឯកភាពពីគណៈកម្មាធិការរៀបចំដែនដីនិងនគរូបនីយ
កម្មថ្នាក់ជាតិ ដើម្បីស្នើសុំការសម្រេចដាក់ឱ្យប្រើប្រាស់ជាផ្លូវការពីរាជរដ្ឋាភិបាល
- ត្រូវធ្វើរបាយការណ៍ប្រចាំត្រីមាស ប្រចាំឆមាស និងប្រចាំឆ្នាំ ដោយផ្អែកលើលទ្ធផលនៃការ
ត្រួតពិនិត្យនិងការវាយតម្លៃលើការអនុវត្តផែនការរៀបចំដែនដីនេះ ជូនក្រសួងមហាផ្ទៃ ក្រសួង
រៀបចំដែនដី នគរូបនីយកម្ម និងសំណង់ និងគណៈកម្មាធិការរៀបចំដែនដីនិងនគរូបនីយកម្ម
ថ្នាក់ជាតិ។

៨- សេចក្តីសន្និដ្ឋាន

ផ្អែកលើលទ្ធផលនៃការវិភាគបែបវិទ្យាសាស្ត្រលើសក្តានុពលនៃការអភិវឌ្ឍសង្គម សេដ្ឋកិច្ច
និងបរិស្ថាន ផែនការរៀបចំដែនដីខេត្តបាត់ដំបងបានកំណត់នូវចក្ខុវិស័យឆ្នាំ២០៣០ ប្រកបដោយភាព
ច្បាស់លាស់និងមានប្រសិទ្ធភាពអាចអនុវត្តបាន ដោយបានកំណត់នូវយុទ្ធសាស្ត្រតម្រង់ទិសអភិវឌ្ឍន៍និងផែន
ការសកម្មភាពនៃគម្រោងអាទិភាពនានាដែលនឹងត្រូវធ្វើឱ្យបានសម្រេចក្នុងរយៈពេលខ្លី មធ្យម និងវែង
ចាប់ពីពេលនេះរហូតដល់ឆ្នាំ២០៣០ ស្របតាមលក្ខណៈពិសេសនៃភូមិសាស្ត្រ ហេដ្ឋារចនាសម្ព័ន្ធរូបវន្ត
ធម្មជាតិ ប្រវត្តិសាស្ត្រ និងវប្បធម៌។

ផែនការនេះ គឺជាឧបករណ៍គតិយុត្តដ៏សំខាន់សម្រាប់តម្រង់ទិសផែនការអភិវឌ្ឍន៍នៅគ្រប់កម្រិត
នៃតំបន់នីមួយៗក្នុងខេត្ត និងសម្របសម្រួលជាមួយផែនការដទៃទៀត សំដៅធានាការគ្រប់គ្រង ការពារ
បែងចែក និងប្រើប្រាស់ដី បរិស្ថាន និងធនធានធម្មជាតិប្រកបដោយចីរភាព។

ដូចនេះ ការដាក់ឱ្យអនុវត្តនូវផែនការរៀបចំដែនដីខេត្តបាត់ដំបង គឺជាការចាំបាច់បំផុតសម្រាប់
តម្រង់ទិសការអភិវឌ្ឍនិងអភិរក្សលើផ្នែកសង្គម សេដ្ឋកិច្ច និងបរិស្ថាននៃដែនដីខេត្តទាំងមូលឱ្យក្លាយជា
“តំបន់ស្នូលសេដ្ឋកិច្ចភាគពាយ័ព្យនៃប្រទេសកម្ពុជា” និងផ្តល់នូវផលប្រយោជន៍ផ្នែកសេដ្ឋកិច្ចដល់តំបន់
ជុំវិញក្នុងក្របខណ្ឌជាតិ ក្របខណ្ឌតំបន់ និងក្របខណ្ឌអន្តរជាតិ រួមចំណែកក្នុងការអភិវឌ្ឍសេដ្ឋកិច្ចនិង
សង្គមកម្ពុជាទាំងមូល ស្របតាមការប្តេជ្ញាចិត្តរបស់រាជរដ្ឋាភិបាល គឺការធ្វើឱ្យកម្ពុជាក្លាយជាប្រទេសដែល
“មានចំណូលមធ្យមកម្រិតខ្ពស់នៅឆ្នាំ២០៣០ និងក្លាយជាប្រទេសដែលមានចំណូលខ្ពស់នៅឆ្នាំ២០៥០” ។



សន្និដ្ឋាន

ផែនការរៀបចំផែនការដាក់ជាតិ តាមតំបន់ ថ្នាក់ខេត្ត:

ជាផែនការដែលកំណត់ចក្ខុវិស័យនិងយុទ្ធសាស្ត្រតម្រូវទិសការប្រើប្រាស់ដី និងការអភិវឌ្ឍផ្នែករូបវន្ត ដោយផ្អែកលើសក្តានុពលនៃភូមិសាស្ត្រ និងតំបន់នីមួយៗ ក្នុងក្របខណ្ឌខេត្ត ថ្នាក់ជាតិ តាមតំបន់ និងថ្នាក់ខេត្ត។

ប្លង់គោលប្រើប្រាស់ដីថ្នាក់រាជធានី ថ្នាក់ក្រុង ថ្នាក់ស្រុក ថ្នាក់ខណ្ឌ:

ជាផែនការដែលកំណត់ចក្ខុវិស័យនិងយុទ្ធសាស្ត្ររួមសម្រាប់ការអភិវឌ្ឍផ្នែករូបវន្ត និងកំណត់អំពីប្រភេទដី ព្រមទាំងបង្ហាញអំពីហេដ្ឋារចនាសម្ព័ន្ធនិងគមនាគមន៍សំខាន់ៗ និងការធ្វើសមាហរណកម្មក្របខណ្ឌថ្នាក់រាជធានី ថ្នាក់ក្រុង ថ្នាក់ស្រុក និងថ្នាក់ខណ្ឌ ទៅថ្នាក់ជាតិនិងតាមតំបន់។

ផែនការប្រើប្រាស់ដីថ្នាក់រាជធានី ថ្នាក់ក្រុង:

ជាផែនការលម្អិតចេញពីប្លង់គោល ដែលកំណត់អំពីប្រភេទនៃការប្រើប្រាស់ដីនៅតំបន់នីមួយៗ កំណត់អំពីបទប្បញ្ញត្តិនៃការប្រើប្រាស់ដី ការអភិវឌ្ឍដី និងលទ្ធភាពនៃការសាងសង់ក្នុងតំបន់នីមួយៗ ព្រមទាំងបង្ហាញអំពីហេដ្ឋារចនាសម្ព័ន្ធ និងការធ្វើសមាហរណកម្មទៅថ្នាក់ជាតិនិងតាមតំបន់។

ផែនការប្រើប្រាស់ដីនៅក្នុងឃុំ សង្កាត់:

ជាផែនការប្រើប្រាស់ដីនៅក្នុងឃុំ សង្កាត់ទាំងមូល ទាំងដីរដ្ឋ ទាំងដីឯកជន ដោយប៉ាន់ប្រមាណពីសក្តានុពលដីនិងធនធានទឹក លទ្ធភាពផ្សេងៗក្នុងការប្រើប្រាស់ដី ព្រមទាំងលក្ខខណ្ឌសេដ្ឋកិច្ចនិងសង្គម ដើម្បីធ្វើការជ្រើសរើសនូវជម្រើសសមស្របក្នុងការប្រើប្រាស់ដី។

ការត្រួតពិនិត្យការអភិវឌ្ឍ:

ការត្រួតពិនិត្យការអនុវត្ត ស្របតាមប្លង់គោលប្រើប្រាស់ដី ផែនការប្រើប្រាស់ដី និងស្របតាមបទប្បញ្ញត្តិជាធរមាន។

តំបន់ស្ងួលនៃការអភិវឌ្ឍ:

តំបន់ដែលមានសក្តានុពលខ្ពស់ ឬតំបន់ដែលមានការអភិវឌ្ឍខ្ពស់សម្រាប់គាំទ្រដល់តំបន់ដែលមានសក្តានុពលទាប។

អំក្សនៃការអភិវឌ្ឍ:

បណ្តាញផ្លូវគមនាគមន៍ ឬច្រករបៀងភ្ជាប់ពីតំបន់អភិវឌ្ឍន៍មួយទៅតំបន់អភិវឌ្ឍន៍មួយទៀត ដែលអាចឱ្យតំបន់ជាប់ជិតខាងតាមអំក្សទាញយកប្រយោជន៍ពីការអភិវឌ្ឍតាមអំក្សនេះបាន។

ប៉ូលអភិវឌ្ឍ:

តំបន់ដែលមានសក្តានុពលខ្ពស់សម្រាប់ការអភិវឌ្ឍសេដ្ឋកិច្ច។ 

ឯកសារឧបសម្ព័ន្ធ

- របាយការណ៍បច្ចេកទេស
- ផែនទីយុទ្ធសាស្ត្រគ្រប់គ្រងទីជម្រាលប្រកបដោយចីរភាព
- ផែនទីយុទ្ធសាស្ត្រអភិវឌ្ឍន៍ប្រព័ន្ធធារាសាស្ត្រនិងកសិកម្ម
- ផែនទីយុទ្ធសាស្ត្រអភិវឌ្ឍន៍ប្រព័ន្ធដីកជញ្ជូន
- ផែនទីយុទ្ធសាស្ត្រអភិវឌ្ឍន៍ប្រព័ន្ធអគ្គិសនីនិងតំបន់ឧស្សាហកម្ម
- ផែនទីយុទ្ធសាស្ត្រអភិវឌ្ឍន៍នគរូបនីយកម្មនិងលំនៅឋាន
- ផែនទីយុទ្ធសាស្ត្រអភិវឌ្ឍន៍ទេសចរណ៍
- ផែនទីរួមយុទ្ធសាស្ត្រតម្រង់ទិសអភិវឌ្ឍន៍ក្នុងក្របខណ្ឌខេត្ត។ 